
Til	Vår sakshandsamar	Vår dato	Vår referanse
Statsforvalteren i Vestfold og Telemark	Katrine Kammerud	23.06.2023	2020/102-60/315
		Tidligere dato	Tidligere referanse
			2023/5285

Svar på melding om oppstart verneplanprosess for frivillig vern av skog i kommunene Bamble, Fyresdal, Holmestrand, Tønsberg, Kviteseid, Midt-Telemark, Nissedal, Notodden, Seljord, Tinn og Tokke

Vi viser til brev 19. mai 2023 med melding om start av verneplanprosess for frivillig vern av skog for 17 områder i kommunane Bamble, Fyresdal, Holmestrand, Tønsberg, Kviteseid, Midt-Telemark, Nissedal, Notodden, Seljord, Tinn og Tokke. Forsvarsbygg gjev høyringssvar i slike saker med det utgangspunktet å ta vare på Forsvaret sine arealbruksinteresser.

Vi ser foreløpig ingen konfliktar med det føreslåtte verneområdet. Vi ber likevel om at de tek naudsynte unntak for militær operativ verksemd inn i forskrift til verneplanen. Vi ber òg om at det særskilte unntaket for avgang og landing med Forsvaret sine luftfartøy vert tatt med i forskrift, for å ivareta omsynet til militær luftoperativ verksemd. Vi har ingen ytterlegare merknader til verneframlegget.

Med helsing

Bjørn Bergesen
leiar arealplan
eigedomsforvaltning

Dette dokumentet er elektronisk godkjend og difor ikkje signert.



Direktoratet for mineralforvaltning
med Bergmeisteren for Svalbard

Statsforvalteren i Vestfold og Telemark
Postboks 2076
3103 TØNSBERG

Dato: 30.06.2023
Vår ref: 23/03113-2
Deres ref: 2023/5285

Fråsegn til melding om start av verneplanprosess for nye område for frivillig vern av skog i kommunane Bamble, Fyresdal, Holmestrand, Kviteseid, Midt- Telemark, Nissedal, Notodden, Seljord, Tinn, Tokke og Tønsberg

POST- OG BESØKSADRESSE
Ladebekken 50
7066 Trondheim

TELEFON + 47 73 90 46 00
E-POST post@dirmin.no
WEB www.dirmin.no

GIRO 7694.05.05883
SWIFT DNBANOKK
IBAN NO5376940505883
ORG.NR. NO 974 760 282

SVALBARDKONTOR
TELEFON +47 79 02 12 92

Direktoratet for mineralforvaltning med Bergmeisteren for Svalbard (DMF) viser til ovannemnde sak, datert 19. mai 2023.

DMF er fagorgan og sektormyndigheit for mineralressursar og mineralverksemd. DMF skal bidra til økt verdiskaping gjennom å leggje til rette for ein langsiktig ressurstilgang basert på ein forsvarleg og berekraftig utvinning og tilverking av mineral. Vi forvaltar lov om erverv og utvinning av mineralske ressursar (minerallova), og har i tillegg som sektormyndigheit eit særleg ansvar for at mineralressursar blir teke omsyn til i vernesaker.

Om saka

Statsforvaltaren varslar oppstart av verneplanarbeid for 17 område i Vestfold og Telemark, frivillig vern av skog, som er aktuelle for vern etter naturmangfaldlova (naturreservat). Sju av tilboda gjeld utviding av eksisterande naturreservat.

- Brakandalen naturreservat, Kviteseid kommune
- Brånås naturreservat, Bamble kommune
- Eidsbogkleivane – Gjuvstøylia naturreservat, Tokke kommune
- Heggeneset naturreservat, Seljord kommune
- Jønjljo naturreservat, Notodden kommune
- Mørkvassjuvet naturreservat, Kviteseid kommune
- Omnflug naturreservat, Notodden kommune
- Skriufjellet naturreservat, Seljord kommune
- Skuleholmfjellet naturreservat, Nissedal og Fyresdal kommuner
- Stormyråsen naturreservat, Notodden kommune
- Storås naturreservat, Seljord kommune
- Tjuvberget naturreservat, Holmestrand og Tønsberg kommune
- Øverland naturreservat, Tinn kommune
- Storskog naturreservat, Kviteseid og Tokke kommuner
- Kivledalen - Spådomsnuten – Humleneset naturreservat, Seljord kommune
- Ånås naturreservat, Kviteseid kommune
- Kringsås naturreservat, Midt-Telemark kommune



Fråsegn frå DMF

Sentrale mål i mineralforvaltninga er å sikre tilgangen til mineralressursane i framtida og å unngå at viktige førekomstar blir gjort utilgjengeleg av arealbruk som hindrar framtidig utnytting.

Mineralressursar er ikkje-fornybare naturressursar og ei langsiktig forvaltning av disse er derfor viktig. Viss ressursane byggast ned eller vernast, er dei i mange tilfelle utilgjengeleg i overskodelig framtid. Mineralressursar representerer store verdier og utvinning gir grunnlag for anna næringsliv.

Norges mineralstrategi¹ seier at «*Frem mot 2050 vil tilgangen på metaller og mineraler være avgjørende for om vi globalt når målene vi setter oss i den grønne omstillingen*».

DMF er i denne samanhengen opptatt av at mineralressursar som har eller kan ha verdi ved uttak og utnytting, blir teke omsyn til i verneprosessen. Det betyr at det må innhentast tilstrekkeleg informasjon om førekomstar som inngår i dei føreslåtte verneområda, for å vise verknaden av vern på dei mineralske ressursane. Blant anna er det særleg viktig å undersøke om førekomstar som ikkje er verdivurdert kan innehalde ressursar som er viktige, og om det er mogleg å sikre tilgangen til strategiske og kritiske mineral dersom areal blir verna.

Kopar og feltspat er blant anna på EU sin liste over kritiske og strategiske mineral. Der det finst mineralske ressursar som kan være aktuelle å utnytte i framtida, bør disse unnlatast frå vern.

Undersøkningsrapportar tilgjengeleg i DMF sitt kartinnsyn² kan vere ein del av kunnskapsgrunnlaget ved vurderinga om vern.

Brakandalen

Det varsla området kjem nær feltsparførekomsten Eiangstøl³ og koparførekomsten Einangsdalen⁴ registrert i Noregs geologiske undersøking (NGU) sin ressursdatabase. Førekomstane sin betydning som framtidig ressurs er ikkje kartlagt. DMF forventar at det innhentast meir informasjon om førekomsten med tanke på konsekvensar for mogleg tilgang på eigna mineralske ressursar og førekomstanes samfunnsmessige betydning. Dette må gå fram av høyringsdokumenta.

Storskog, utviding

Det varsla området røyrrer ved fleire registrerte førekomstar; koparførekomsten Uddedalen⁵, Raudbergnuten⁶ i Kviteseid, Raudbergnuten⁷ i Tokke og blyførekomsten

¹ Noregs mineralstrategi: <https://www.regjeringen.no/no/dokumenter/norges-mineralstrategi/id2986278/>

² DMF sitt kartinnsyn: <https://minit.dirmin.no/kart/>

³ Eiangstøl (NGU): https://geo.ngu.no/api/faktaark/mineralressurser/vislmiNasOreOmr.php?objid=8491&p_spraak=N

⁴ Einangsdalen (NGU): https://geo.ngu.no/api/faktaark/mineralressurser/vislmiNasOreOmr.php?objid=5443&p_spraak=N

⁵ Uddedalen (NGU): https://geo.ngu.no/api/faktaark/mineralressurser/vislmiNasOreOmr.php?objid=5462&p_spraak=N



Lindevik. Raudbergnuten i Tokke er vurdert til å ha liten betydning som ressurs, men dei andre har ikkje blitt klassifisert av NGU. I tillegg er det registrert fleire førekomstar av metall i nærleiken av området. DMF forventar at det innhentast meir informasjon om førekomstane som ikkje har verdivurdering frå NGU med tanke på konsekvensar for mogleg tilgang på eigna mineralske ressursar og førekomstanes samfunnsmessige betydning. Dette må gå fram av høyringsdokumenta.

Kivledalen - Spådomsnuten – Humleneset

Området røyrrer ved koparførekomsten Eisand⁸ som ikkje er vurdert av NGU og i ytterkant av sand- og grusførekomsten Flatdal⁹ som er vurdert til å ha liten betydning som byggeråstoff. DMF forventar at det innhentast meir informasjon om koparførekomsten med tanke på konsekvensar for mogleg tilgang på eigna mineralske ressursar og førekomstanes samfunnsmessige betydning. Dette må gå fram av høyringsdokumenta.

Kringsås

Området røyrrer ved molybdenførekomsten Kringsås¹⁰ som NGU har vurdert til å ha liten betydning og koparførekomsten Ransvik¹¹ som ikkje er vurdert av NGU. Området røyrrer også ved sand- og grusførekomsten Rolighetsmoen¹² som er vurdert til å ha lokal betydning som byggeråstoff. DMF forventar at det innhentast meir informasjon om koparførekomsten som ikkje har verdivurdering frå NGU med tanke på konsekvensar for mogleg tilgang på eigna mineralske ressursar og førekomstanes samfunnsmessige betydning. Dette må gå fram av høyringsdokumenta.

Branås, Eidsbogleivae – Gjuvstøvliia, Heggeneset, Jønjlilio, Mørkvassjuvet, Omnflug, Skriufjellet, Skuleholmfjellet, Stormyråsen, Storås, Tjuvberget, Øverland og Ånås

DMF kan ikkje sjå at det føreslegne vernet kan få følgjer for registrerte førekomstar av mineralske ressursar, bergrettar eller masseuttak i drift innafor desse områda. Her har vi derfor ingen merknader.

⁶ Raudbergnuten Kviteseid (NGU): https://geo.ngu.no/api/faktaark/mineralressurser/vislmiNasOreOmr.php?objid=5466&p_spraak=N

⁷ Raudbergnuten Tokke (NGU): https://geo.ngu.no/api/faktaark/mineralressurser/vislmiNasOreOmr.php?objid=5465&p_spraak=N

⁸ Eisand: https://geo.ngu.no/api/faktaark/mineralressurser/vislmiNasOreOmr.php?objid=5438&p_spraak=N

⁹ Flatdal: https://geo.ngu.no/api/faktaark/grus_pukk/visGrusPukkDeponiOmr.php?objid=60940

¹⁰ Kringsås: https://geo.ngu.no/api/faktaark/mineralressurser/vislmiNasOreOmr.php?objid=5415&p_spraak=N

¹¹ Ransvik: https://geo.ngu.no/api/faktaark/mineralressurser/vislmiNasOreOmr.php?objid=5736&p_spraak=N

¹² Rolighetsmoen: https://geo.ngu.no/api/faktaark/grus_pukk/visGrusPukkDeponiOmr.php?objid=60632



For nærmare informasjon om minerallova med tilhøyrande forskrifter, sjå heimesida vår på www.dirmin.no. Her finn du og vår digitale kartløysning, som er eit nyttig verktoy for oppdatert informasjon om mineraluttak, bergrettar m.m., supplert med relevante kartdata frå andre etatar.

Med helsing

Dragana Beric Skjøstad
seksjonsleiar

Arita Eline Stene
rådgjevar

Dokumentet er elektronisk signert og har difor ikkje handskrivne signaturar.
Sakshandsamar: Arita Eline Stene

Mottakarar:

Statsforvalteren i Vestfold og
Telemark

Postboks 2076

3103 TØNSBERG

Kopi til:

Statsforvalteren i Vestfold og Telemark
Pb 2076
3103 TØNSBERG

Vår dato: 24.07.2023
Vår referanse: 23/38958 - 2
Deres dato:
Deres referanse:

Innspill til melding om oppstart av frivillig vern av skog - 17 områder - Vestfold og Telemark

Vi viser til deres brev av 19.5.2023 med melding om oppstart av verneplanprosess for 17 områder fordelt på Bamble, Fyresdal, Holmestrand, Kviteseid, Midt-Telemark, Nissedal, Notodden, Seljord, Tinn, Tokke og Tønsberg kommuner.

Som høringsinstans for forslag til opprettelse av nye naturreservat, ønsker vi å gi noen generelle innspill til verneprosessen.

Vi beklager at våre innspill til oppstart av verneprosessen kommer etter fristen (5.7.2023), men håper likevel at våre innspill vil tas med i den videre prosessen.

Grundige områdebeskrivelser

Av høringsdokumentene må det tydelig framkomme om og i tilfelle hvordan det aktuelle området nyttes i landbrukssammenheng. Dersom det er landbrukshensyn i området som ikke ivaretas i utkast til forskrift, ber vi om at det begrunnes i høringsdokumentene.

Typiske landbruksinteresser kan være (listen er ikke uttømmende):

- Skogsbilvei som er nødvendig for skogbruk på bakenforliggende arealer
- Traktorvei i forbindelse med jordbruk
- Støl/seterområde
- Beite
- Reindrift

Utforming av verneforskrift

Dersom det går veier/ferdselsårer gjennom verneområdet, må Fylkesmannen vurdere om det kan gis bestemmelser om merking, rydding og vedlikehold av disse. Det bør legges til rette for drift og vedlikehold av eventuelle støl-/seterområder og åpnes for andre tekniske tiltak som bidrar til en landbruksmessig utnyttelse av området. Dersom slike tiltak ikke er ønskelig innenfor verneområdet, må det gis en faglig begrunnelse for dette i høringsdokumentene.

Beitebruk vil være aktuelt i mange områder som foreslås vernet som naturreservat. Det bør derfor vurderes om forskriften kan åpne for dette. Hvis ikke, må det redegjøres for hvorfor i høringsdokumentene. Dersom det åpnes for beiting i området bør det også

utarbeides bestemmelser for utsetting av saltsteiner og oppføring/vedlikehold av gjerder og sanketrøer.

For alle tiltakene over må det vurderes om det kan gis bestemmelser om motorferdsel i forbindelse med tiltakene. Det bør gis generelt unntak fra ferdselsbestemmelsene i forbindelse med uttransportering av syke og skadde bufe.

Vi forutsetter at Fylkesmannens landbruks- og reindriftsfaglig kompetanse involveres i utforming av forskrift og verneplan. Det vil også være nyttig å involvere den lokale landbruksforvaltningen i arbeidet.

Med hilsen
for Landbruksdirektoratet

Trond Svanøe-Hafstad
seksjonssjef

Fredrik Vaadal
rådgiver

Dokumentet er elektronisk godkjent og trenger derfor ingen signatur.

Mottakere:

Statsforvalteren i Vestfold og
Telemark

Pb 2076

3103 TØNSBERG

Statsforvalteren i Vestfold og Telemark (SFVT)
Postboks 2076
3103 Tønsberg

Kopi sendes til: Norges vassdrags- og energidirektorat (NVE)
Postboks 5091, Majorstua
0301 Oslo

Porsgrunn, 22.05.2024

Uttalelse til høring av verneplan for to nye naturreservater - Brånås i Bamble kommune og Storemyråsen i Notodden kommune

Lede AS («Lede») viser til melding om Frivillig vern av skog - høring av verneplan for to nye naturreservater - Brånås i Bamble kommune og Storemyråsen i Notodden kommune, datert 15.05.2024 og med referanse 2023/5285.

Høringsfristen er satt til 15. juli 2024 og uttalelsen er dermed innen fristen.

1. Om høringen

Bakgrunnen for forslaget er tilbud om frivillig vern av skog fra Norges Skogeierforbund.

Statsforvalteren i Vestfold og Telemark («SFVT») ønsker med høringen å få frem opplysninger om interesser som kan bli påvirket av det planlagte verneforslaget.

Norges vassdrags- og energidirektorat («NVE»), har i brev av 05.07.2023 uttalt følgende: *"Det er viktig at områdekonsesjonærer og netteiere vurderer om verneforslaget kommer i konflikt med deres eksisterende og fremtidige planer. Vi ber nettselskapene å uttale seg selv i tilfeller uten konflikt."*

2. Brånås naturreservat, Bamble kommune:

2.1. Eksisterende anlegg nær ved det foreslåtte verneområdet

Lede har etter energiloven områdekonsesjon i Bamble kommune, der verneområdet for Brånås tenkes plassert. Dette innebærer at vi etablerer og drifter strømmettet i kommunen (høyspent og lavspent fordelingsnett). I tillegg har Lede anlegg som er etablert etter anleggskonsesjon innenfor kommunen.

Nettselskapet har elektriske anlegg nær ved verneområdene, og det er viktig å sikre at det kan utføres nødvendig drift, vedlikehold og fornyelse av disse anleggene.

2.1.1. Lav- og høyspentanlegg på distribusjonsnettnivå (områdekonsesjon):

Det er ikke etablert lav- eller høyspentanlegg i umiddelbar nærheten til det foreslåtte verneområdet. Nærmeste etablerte nettanlegg som driftes av Lede er i dag høyspent luftnett plassert ca. 180 meter fra verneområdet, sør for Tovs ås. Linjen er merket nederst i venstre hjørne i vedlegg 2. Kart med forslag til vernegrenser for Brånås NR. Avstanden til verneområdet anses som tilstrekkelig.

2.1.2. Høyspentanlegg på regionalnettnivå (anleggskonsesjon):

Det er ikke etablert regionalnettanlegg i umiddelbar nærheten til det foreslåtte verneområdet. Avstanden til verneområdet anses som tilstrekkelig.

Lede informerer om at Statnett SF eier eksisterende nettanlegg etablert innenfor, og nær ved, verneområdet, og ber derfor om at de kontaktes i den forbindelse.

2.2. Planlagte anlegg nær ved verneområdet

2.2.1. Lav- og høyspentanlegg på distribusjonsnettnivå (områdekonsesjon):

I forbindelse med å styrke nettet i kommunen pågår det fortløpende vurderinger av tiltak i eksisterende nett, samt etablering av nytt nett. Området nær Brånås er av interesse, men det foreligger ingen konkrete planer per dags dato.

2.2.2. Høyspentanlegg på regionalnettnivå (anleggskonsesjon):

Lede har fått anleggskonsesjon for å etablere Herum transformatorstasjon. Dette er tildelt anleggskonsesjon av 05.02.2024, med NVE-referanse 201710208-68. Ny transformatorstasjon, med tilhørende kraftlinjer, er tenkt plassert nordøst for det foreslåtte verneområdet, og vil derfor ikke komme i konflikt med dette.

3. Storemyråsen naturreservat, Notodden kommune:

3.1. Eksisterende anlegg nær ved det foreslåtte verneområdet

Lede har ikke områdekonsesjon i Notodden kommune, der verneområdet for Storemyråsen tenkes plassert. Vi ber derfor SFVT om å kontakte gjeldende områdekonsesjonær, Everket AS, for uttalelser.

Lede har anlegg som er etablert etter anleggskonsesjon innenfor kommunen.

3.1.1. Høyspentanlegg på regionalnettnivå (anleggskonsesjon):

Det er ikke etablert regionalnettanlegg i umiddelbar nærheten til det foreslåtte verneområdet. Avstanden til verneområdet anses som tilstrekkelig.

3.2. Planlagte anlegg nær ved verneområdet

3.2.1. Høyspentanlegg på regionalnettnivå (anleggskonsesjon):

Det foreligger ingen planer om utvikling av regionalnettanlegg nær ved det foreslåtte verneområdet.

4. Bemerkninger

Da Lede AS ikke har eksisterende nettanlegg, eller har konkrete planer om å gjennomføre tiltak, innenfor de foreslåtte verneområdene, har vi ingen bemerkninger til verneplanene for de to nye naturreservatene - Brånås i Bamble kommune og Storemyråsen i Notodden kommune.

Forslag til verneforskrifter må avklares med andre berørte netteiere.

Vennligst ta kontakt dersom det skulle være noen spørsmål eller uklarheter.

Med vennlig hilsen,
Lede AS

Kurt-Albert Plassen
Senioringeniør Plan Regionalnett

Statsforvalteren i Vestfold og Telemark
Odd Frydenlund Steen

Dykkar ref.
2023/5285

Vår ref.
20/65-43/LLH

Dato
01.06.2023

Statsforvaltaren i Vestfold og Telemark - verneplanprosess - frivillig vern av skog - fråsegn frå Språkrådet

Brånås, Bamble kommune

Ingen merknader. Namnet høver på området, og *Brånås* er einaste godkjente skrivemåte for naturnamnet i Sentralt stadnamnregister (SSR).

Brakandalen, utviding av Brokefjell naturreservat, Kviteseid kommune

Her er det ikkje klart kva som skal bli namn på området. Er det meininga å halde på namnet *Brokefjell naturreservat*, eller er *Brakandalen* meint å inngå i namnet? Ut frå kartet ser det ut til at Brakandalen i all hovudsak ligg utanfor det utvida området, slik at det verkar best å vidareføre namnet *Brokefjell naturreservat* på det utvida verneområdet. Vi gjer merksam på at namnet *Brokefjell naturreservat* ikkje er registrert i SSR.

Storskog naturreservat - utviding med Sjøberg - Digernes, Kviteseid og Tokke kommunar

Heller ikkje her er det klart kva som er tenkt som namn på det utvida verneområdet. Namnet *Storskog naturreservat* er ikkje registrert i SSR, og det er heller ikkje registrert noko namn *Storskog* i Tokke eller Kviteseid. Vi ber Statsforvaltaren syte for at det i neste runde av saka går tydeleg fram kva som er tenkt som namn på området, og kva som er bakgrunnen for namnevalet.

Mørkvassjuvet naturreservat - utviding, Kviteseid kommune

Vi har ingen merknader til at namnet *Mørkvassjuvet naturreservat* blir vidareført som namn på det utvida verneområdet. Skrivemåten er i samsvar med SSR, og namnet høver framleis på området. Vi gjer merksam på at namnet *Mørkvassjuvet naturreservat* ikkje er registrert i SSR.

Ånås, Kviteseid kommune

Ingen merknader. Namnet høver på området, og *Ånås* er einaste godkjente skrivemåte for naturnamnet i SSR.

Kringsås, Midt-Telemark kommune

Ingen merknader. Namnet høver på området, og *Kringsås* er einaste godkjente skrivemåte for naturnamnet i SSR.

Skulehomfjellet, Nissedal og Fyresdal kommunar

Ingen merknader til skrivemåten (*Skulehomfjellet* er tilrådd skrivemåte i SSR), men ut frå kartet ser det ut til at Skulehomfjellet i all hovudsak ligg utanfor verneområdet. Statsforvaltaren bør difor vurdere om eit anna namn vil vere meir dekkande.

Omnflug naturreservat - utvidelse, Notodden kommune

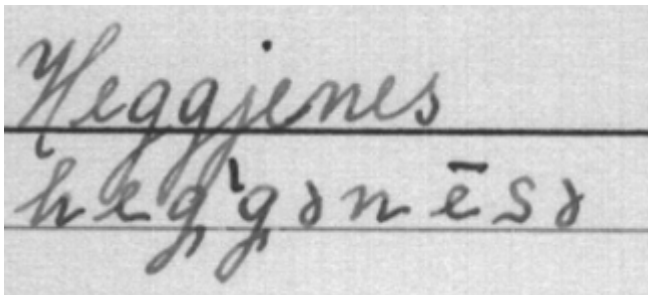
Vi har ingen merknader til at *Omnflug naturreservat* blir vidareført som namn på det utvida verneområdet.

Stormyråsen, Notodden kommune

Namnet *Stormyråsen* er ikkje registrert i SSR. Er dette eit namn som er kjent og nytta lokalt? Og er skrivemåten i samsvar med lokal uttale, jf. at SSR har registrert myra Storemyr delvis innafor områdegrensene? Ut frå kartet ligg verneområdet på ein del av Folslandåsen.

Heggeneset, Seljord kommune

SSR har berre registrert bruksnamnet *Heggenes* i ubunden form, men heradsregisteret har uttale i bunden form:



Vi har difor bedt Kartverket reise namnesak på bruksnamnet og avleidde namn. Skrivemåten som blir vedtatt for bruksnamnet blir retningsgivande for reservatnamnet.

Skrufjellet, Seljord kommune

Ingen merknader. Namnet høver på området, og *Skrufjellet* er einaste godkjente skrivemåte for naturnamnet i SSR.

Storås, Seljord kommune

Ingen merknader. Namnet høver på området, og *Storås* er einaste godkjente skrivemåte for naturnamnet i SSR.

Jønjljo - utvidelse, Notodden kommune

Namnet på det eksisterande naturreservatet er ikkje registrert i SSR. *Jønjljo* er einaste godkjente skrivemåte for naturnamnet, men denne skrivemåten er ikkje i samsvar med norske rettskrivingsprinsipp. Vi har difor bede Kartverket reise namnesak på naturnamnet og avleidde namn. Skrivemåten som blir vedtatt for naturnamnet, blir retningsgivande for reservatnamnet.

Øverland naturreservat - utvidelse, Tinn kommune

Vi har ingen merknader til at *Øverland naturreservat* blir vidareført som namn på det utvida verneområdet. Skrivemåten er grei, og namnet høver framleis på området. Vi gjer merksam på at namnet på det eksisterande naturreservatet ikkje er registrert i SSR.

Eidsborgkleivane - Gjuvstøyli, Tokke kommune

Vi har ingen merknader til namnet *Eidsborgkleivane*. For det andre namnet må forleddet skrivast *Juvstøyl-* i samsvar med tilrådd skrivemåte i SSR for seternamnet som utgjer forleddet. For etterleddet er det forma *-lii* som er tilrådd for tilsvarande namn i Tokke, sjølv om *-lie* òg er nytta. Vi tilrår generelt å nytte «og» i staden for bindestrek i samansette naturreservatnamn. Vår tilråding for dette namnet blir difor **Eidsborgkleivane og Juvstøyllii**.

Kivledalen - Spådomsnuten - Humleneset naturreservat (utviding), Seljord kommune

Her er det ikkje klart kva som er tenkt som namn på det utvida verneområdet. Humlenes utgjer berre ein liten del av det utvida området. Vi ber Statsforvaltaren syte for at det i neste runde av saka går tydeleg fram kva som er tenkt som namn på området. Vi gjer elles merknsam på at namnet på det eksisterande naturreservatet ikkje er registrert i SSR, og at *Humlenes* (ubunden form) er einaste godkjente skrivemåte for naturnamnet.

Tjuvberget, Holmestrand og Tønsberg kommuner

Ingen merknader. Namnet høver på området, og *Tjuvberget* er einaste godkjente skrivemåte for naturnamnet i SSR.

Vennleg helsing

Daniel Gusfre Ims
seksjonssjef

Line Lysaker Heinesen
rådgivar

Brevet er elektronisk godkjent og blir sendt utan underskrifter.

Mottakarar:

Statsforvalteren i Vestfold og
Telemark

Kopi til:

Kartverket

Postboks 600
Sentrum

3507

HØNEFOSS

STATSFORVALTEREN I VESTFOLD OG TELEMAR
Postboks 2076
3103 TØNSBERG

Saksbehandler: Johannes Dahl Sundal
Saksbehandlers tlf.: 97068155
Deres ref.: 2023/5285
Vår ref.: 2024/1419-2

06.06.2024

Høringsuttalelse av verneplan for nye naturreservater ved Brånås i Bamble kommune og Storemyråsen i Notodden kommune

Det vises til brev fra Statsforvalteren i Vestfold og Telemark datert 15.05.2024 knyttet til varsel om oppstart av verneplanprosess av forslag til opprettelse av naturreservat i Bamble og Notodden kommune i Vestfold og Telemark fylke.

I verneforslaget for Brånås, er det nettanlegg som krysser området. Når det kommer til området Storås ligger nettanlegget nært, men utenfor. Statnett har derfor ingen merknader når det kommer til opprettelsen av nytt naturreservat ved Storemyråsen i Notodden kommune.

Statnett har merknader til verneforskriften vedrørende motorisert ferdsel og geografisk avgrensning av verneområdet tilknyttet Brånås

Statnetts anlegg og rettigheter

Statnett eier, drifter og utvikler det norske transmisjonsnett – hovednettet i strømforsyningen. Transmisjonsnett består av ca. 160 transformatorstasjoner og ca. 11000 km kraftledninger over hele Norge, foruten ledninger og sjøkabler til utlandet. Statnett uttaler seg til verneplanen ved å være rettighetshaver innenfor verneområdet som nå er foreslått opprettet.

Statnett er berørt ved at verneområdet er foreslått opprettet over det klausulerte byggeforbudsbeltet til den eksisterende 420 kV-ledningen Arendal – Bamble. Klausuleringsbeltet til transmisjonsnettledningen Arendal – Bamble er 40 meter bredt, 20 meter til hver side for senter av ledningen.

Statnett har anleggskonsesjon etter energiloven til å eie, drifte og vedlikeholde transmisjonsnettledningen, og har ervervet rettigheter til dette gjennom ekspropriasjonsskjønn og minnelige avtaler. I Statnetts rettigheter inngår også, av hensyn til forsyningssikkerheten til ledningen, retten til å rydde skog i klausuleringsbeltet, herunder nødvendig felling av trær i sideterreng utenfor klausuleringsbeltet. Skogrydding i klausuleringsbeltet gjennomføres med noen års mellomrom.

Statnetts merknader til avgrensning av verneområdet

Avgrensning av verneområder må ta nødvendige hensyn til eksisterende og fremtidige transmisjonsnettanlegg.

Av hensyn til kapasitet har Statnett startet et prosjekt for etablering av ny kraftledning mellom Grenlandsområdet og Kristiansand. Eksakte traseer er ikke fastlagt, men Statnett vil generelt etterstrebe og bygge nye ledninger parallelt med eksisterende ledninger for å samle inngrep. Det er dermed aktuelt at en ny ledning vil gå gjennom området dette vernforslaget dekker. Dagens ledning vil ikke saneres. Det planlegges en ny ledning i tillegg til eksisterende.

Det må sikres plass til fornyelsen ved at grensen for verneområdet legges i tilstrekkelig avstand fra klausuleringsbeltet til eksisterende transmisjonsnettledning.

Av hensyn til nødvendig drift og mulighetene for fremtidig utvikling av transmisjonsnettet ber Statnett om at den planlagte opprettelsen av Brånåsen naturreservat, på nordsiden av ledningen, ikke legges nærmere enn 80 meter fra senter av Statnetts 420 kV transmisjonsnettledning Arendal – Bamble. Dessuten bes det om at det eksisterende klausuleringsbeltet også unntas fra verneområdet. Se vedlagte kartskisse.

Statnetts merknader til verneforskriften

Statnett påpeker at verneforskriften må ivareta nødvendige hensyn til drift og utvikling av transmisjonsnettanlegg.

Generelle unntak fra vernebestemmelsene

Forskriften må gi mulighet for oppgradering og fornyelse av transmisjonsnettledninger (for eksempel heving av spenningsnivå og økning av linetversnitt).

Det er videre av stor betydning at det i forskriften gis et generelt unntak fra vernebestemmelsene for tiltak knyttet til drift og vedlikehold av transmisjonsnettanlegg i og inntil verneområdet. Denne type arbeid og tiltak kan være avgjørende for forsyningssikkerheten for strøm til samfunnet. Omfanget av slike arbeider innenfor det enkelte naturreservat er vanligvis lite, men antallet verneområder er stort. En eventuell søknadsplikt for tiltakene vil samlet for Statnett gi et betydelig merarbeid som vil forsinke og komplisere driften av transmisjonsnettanleggene.

Generelt unntak fra ferdselsbestemmelsene

I forbindelse med bygging og drift av ledninger er det som regel etablert kjøretraséer for terrengkjøretøy frem til ledningstrase og høyspentmaster. Disse traseene brukes til motorisert transport i forbindelse med drift og vedlikehold av ledningen. Hyppigheten og omfanget av slik transport er beskjedent, men helt nødvendig.

Statnett ber om at disse traseene, sammen med ledningens klausuleringsbelte tas inn i vernekartet. Videre at det gis et generelt unntak fra vernebestemmelsene for motorisert ferdsel etter konkrete. Statnett vil oversende data for traséene som blir brukt slik at disse kan brukes som grunnlag til vernekartet.

Ved motorisert transport med lettere beltekjøretøy på snødekt og frossen mark må det være mulig å fravike fastsatte traséer når dette er nødvendig av hensyn til fremkommelighet og sikkerhet. Denne typen transport vil uansett ikke påvirke verneformålet negativt.

Det bemerkes at Statnett benytter helikopter til arbeid i forbindelse med vedlikehold, feilsituasjoner eller havari. Det bes derfor om at nødvendig arbeid med helikopter, herunder landing, gis et generelt unntak fra ferdselsbestemmelsene i verneforskriften da aktiviteten ikke er i konflikt med verneformålet.

Statnett ber om å få være høringspart i det videre planarbeidet.

Med vennlig hilsen

Rune Garberg

Grunn- og rettighetsseksjon

Johannes Dahl Sundal

Grunn- og rettighetsseksjon

Vedlegg

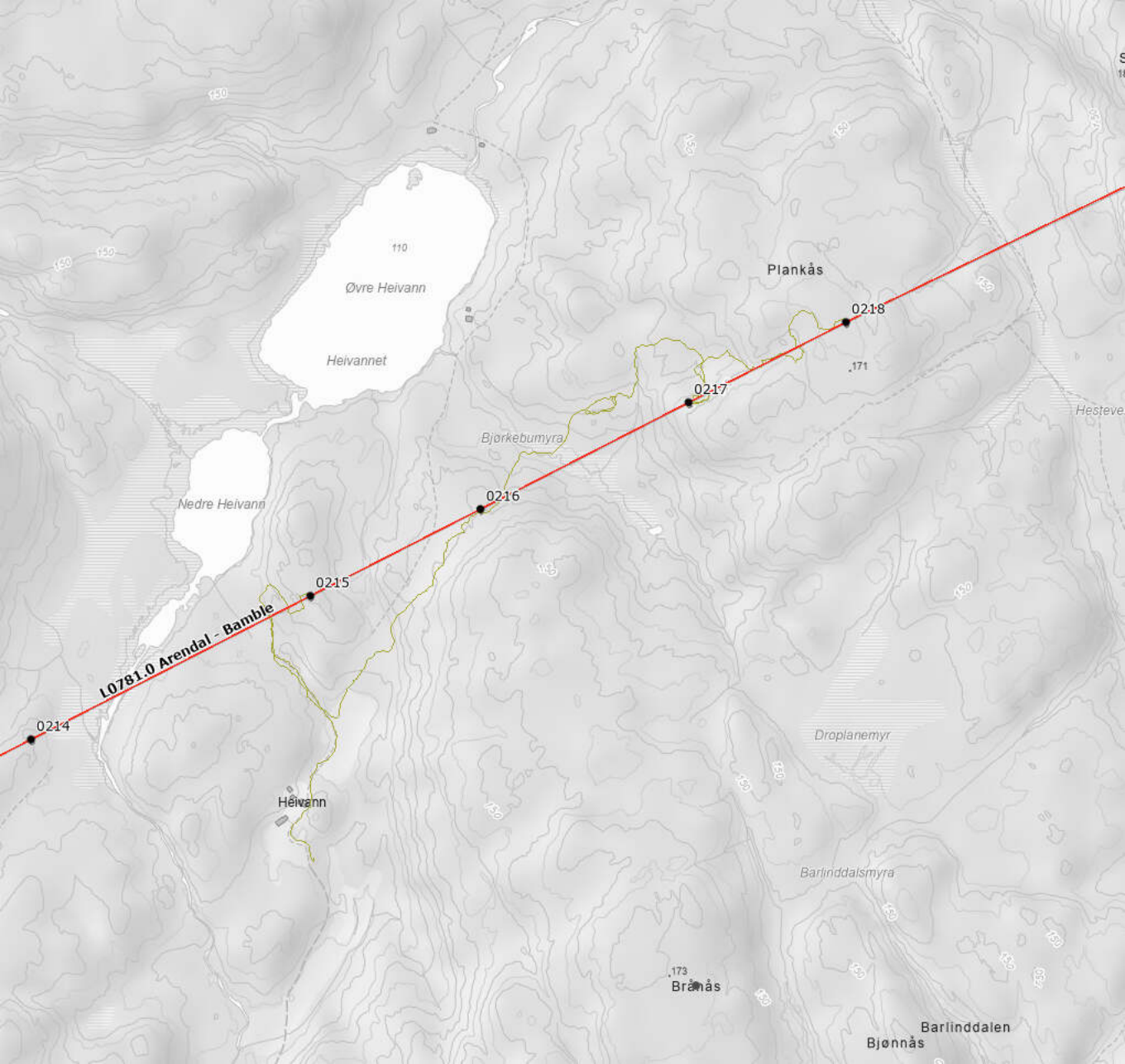
1. Kjørerute - Eksisterende ledning
2. Klausuleringsbelte

Kopi til:

Noregs vassdrags- og energidirektorat (NVE)

Postboks 5091, Majorstua

0301 OSLO



10781.0 Arendal - Bamble

Plankås

Øvre Heivann

Heivannet

Nedre Heivann

Bjørkebumyra

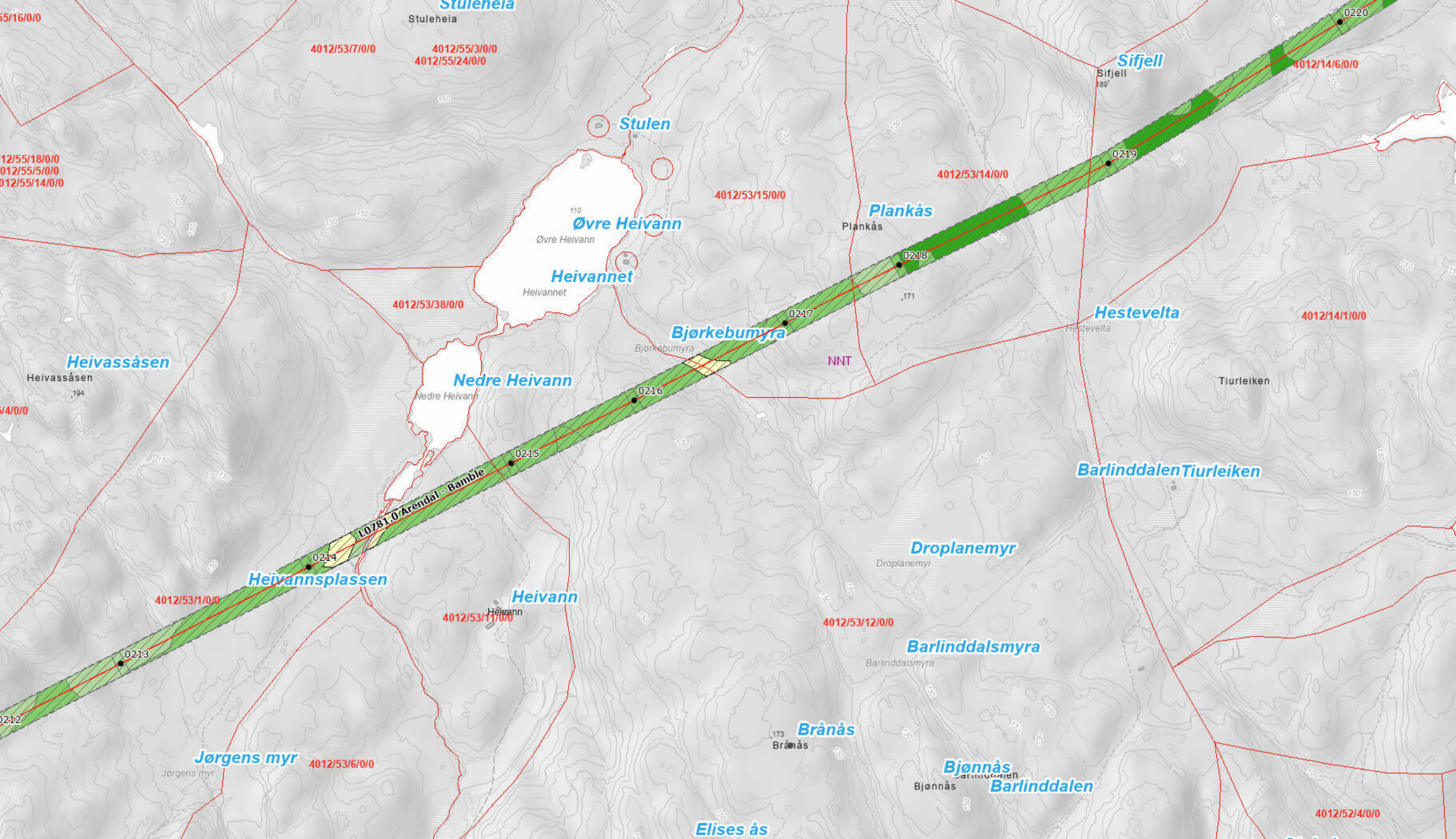
Droplanemyr

Heivann

Barlinddalsmyra

Brånås

Barlinddalen
Bjønnås



STATSFORVALTEREN I VESTFOLD OG TELEMARK
Postboks 2076

3103 TØNSBERG

Dato: 11.06.2024
Saksref: 202407321-3
Deres ref.: 2023/5285
Side: 1 / 1

Vår saksbehandler: Dag Terje Jenssen
Telefon:
Mobil: +4791656226
E-post: dag.terje.jenssen@banenor.no

Statsforvalteren i Vestfold og Telemark - Frivillig vern av skog - Høring av verneplan for to nye naturreservater - Brånås naturreservat i Bamble kommune og Storemyråsen naturreservat i Notodden kommune - Bane NORs uttalelse

Vi viser til brev, datert 15.05.2024.

Bane NOR har vurdert verneforslagene og har ingen merknader.

Med vennlig hilsen

Åsne Fyhri
assisterende sjef Planforvaltning
Drift og vedlikehold

Dag T. Jenssen
arealplanlegger

Dokumentet er godkjent elektronisk og sendes uten signatur



NJFF
Telemark

Fylkesmannen i Vestfold og Telemark
Postboks 2076
3103 TØNSBERG

18.06.24

Hørings svar til verneplan for Brånås naturreservat i Bamble kommune og Storemyråsen naturreservat i Notodden kommune (2021/10342)

Så langt vi kan se, ivaretar forslaget til verneforskrift for begge naturreservatene i hovedsak NJFF Telemark sine interesser.

Vi ønsker likevel å påpeke at ordet «storvilt» bør sløyfes i §4g/§4h (§4f og §4i i Storemyråsen) «*Oppsetting av midlertidige mobile jakttårn for storviltjakt.*», og at bestemmelsen heller kan lyde «*Oppsetting av midlertidige mobile jakttårn for jakt.*». Det finnes flere jaktformer på småvilt også, der man kan ha god nytte av et jakttårn og forsiktig rydding av småkvist.

Vi ser ellers at tillatelse til fiske mangler i Brånås, men mulig dette er uaktuelt i bekkene der uansett.

I tillegg er det i Brånås fortsatt foreslått bålforbud (§3e) selv om arealet på reservatet normalt tilsier at det ikke skal være nødvendig.

Utover dette har vi ingen innvendinger til verneplanen.

Med hilsen

Bjørn Erik Lauritzen
Fylkessekretær

Gaute Lundeberg Aas
Friluftveileder



STATSFORVALTEREN I VESTFOLD OG
TELEMARK
Postboks 2076
3103 TØNSBERG

Team klima, miljø og internasjonalt arbeid

Vår dato: 02.07.2024
Deres dato: 15.05.2024
Vår referanse: 24/15068-2
Deres referanse: 2023/5285
Vår saksbehandler: Ole Bjørn Bårnes

Uttalelse til frivillig vern av skog - høring av verneplan for Brånås i Bamble kommune og Storemyråsen - Notodden kommune

Telemark fylkeskommune viser til sending datert 15. mai 2024 om frivillig vern av skog – høring av verneplan for to nye naturreservater – Brånås i Bamble kommune og Storemyråsen i Notodden kommune – 2023/5285.

Bakgrunn

Statsforvalteren i Vestfold og Telemark meldte oppstart på verneplanprosess for tilbudsområdene Brånås i Bamble kommune og Storemyråsen i Notodden kommune 19. mai 2023. Statsforvalteren sender nå ut på høring forslag til vernegrenser og forskrift for disse områdene. Høringen er ledd i det nasjonale arbeidet med frivillig vern av skog der private grunneiere har sendt inn tilbud om vern av egen skog.

Tilbudene kom inn 27. august 2020 og 18. juni 2021 for henholdsvis Storemyråsen og Brånås, begge gjennom Norges Skogeierforbund. Det er gjort registreringer av naturverdiene i begge områder som dokumenterer verdier som kvalifiserer for vern etter naturmangfoldloven.

Beskrivelser av verneverdier går fram av høringsdokumentene

Fylkeskommunens vurdering

Fylkeskommunen har vurdert tiltaket ut fra våre ansvarsområder innen landbruk, vann, vilt og fisk, idrett og friluftsliv, og kulturarv.

Telemark fylkeskommune har ut fra regionale interesser, ingen kommentarer til de respektive verneprosessene.

Med hilsen

Ole Bjørn Bårnes

ole.bjorn.barnes@telemarkfylke.no

Dokumentet er elektronisk godkjent og sendes uten signatur.

STATSFORVALTEREN I VESTFOLD OG TELEMARK
Postboks 2076
3103 TØNSBERG

Vår dato: 03.07.2024

Vår ref.: 202409256-4 Oppgis ved henvendelse

Deres ref.: 2023/5285

NVEs uttalelse til høring -Verneplan for to nye naturreservater - Brånås i Bamble kommune og Storemyråsen i Notodden kommune

Vi viser til høring for av verneområdene Brånås og Storemyråsen.

NVE har sett gjennom høringsdokumentet for verneplanen med tanke på energi- og vassdragsinteresser som eksisterende og planlagte energi- og nettanlegg, vannkraftverk, hydrologiske målestasjoner m.m.

Brånås

Statnett drifter en 420kv linje som del av sentralnettet gjennom området. Statsforvalter har inkludert nesten alle standardbestemmelser for drift, vedlikehold og oppgradering i forslaget til verneforskrift. Det mangler unntak for motorferdsel i forbindelse med akutt utfall eller fare for akutt utfall i §6. Vi ber Statsforvalter om å ta det inn i verneforskriften.

Verneområdet krysses av 420 kV- ledningen Arendal-Bamble med en klausulerte byggeforbudsbeltet som er 20 meter til hver side for senter av ledningen. Statnett planlegger å etablere en ny kraftledning mellom Grenlandsområdet og Kristiansand. Eksakte traseer er ikke fastlagt, men Statnett etterstreber generelt å bygge traseer parallelt med eksisterende for å samle naturinngrep. En mulig løsning vil være en ny ledning parallelt med eksisterende. Dagens ledning vil ikke saneres. Statnett ber om å ta hensyn til en mulig trase ved å legge vernegrensen minst 80 meter fra senter av ledningen på nordside. Statnett ber også om at eksisterende klausuleringsbeltet unntas fra verneområdet.

I tillegg ber Statnett om et generelt unntak for planlagt drift og vedlikehold. En søknadsplikt for stadig økende antall av naturreservater gir betydelig merarbeid som kompliserer og forsinker driften av nettet.

Statnett ber også om unntak for motorferdsel i forbindelse med drift av ledninger. I kgl. res. av 20.12.2019 sluttet Klima- og miljødepartementet (KLD) seg til Miljødirektoratets vurdering at det kan åpnes for drift og vedlikehold av kraftledninger i tilfeller hvor dette skjer etter klart definerte traseer, og at de er avmerket på vernekartet. Det er en forutsetning om at transporten ikke påvirker verneformålet negativt. Statnett har tilsendt kartene for kjøretraseene i verneområdet.

Statnett nevner også at det benyttes helikopter i forbindelse med vedlikehold og feilrettelse og ber om generelt unntak for arbeid med helikopter inkludert landing.



NVE ber statsforvalter om å imøtekomme Statnett sine ønsker og fortsette dialog med Statnett slik at løsningsforslaget tar hensyn til drift, vedlikehold og oppgradering av transmisjonslinja og en eventuell bygging av ny linja.

Områdekonsesjonær Lede AS har uttalt at de har ingen merknader til verneforslaget.

[Storemyråsen](#)

Så langt NVE kjenner til er det ingen energi- og vassdragsinteresser i verneområdet Storemyråsen.

Både Statnett og områdekonsesjonærer Everket AS har uttalt at de har ingen merknader. **NVE kan dermed ikke se noen energi- og vassdragskonflikter i verneområdet Storemyråsen.**

Med hilsen

Alexander Tropé Stenhagen
Konsulent

Godkjent av Maria Sidelnikova
Seniorrådgiver

Godkjent i henhold til NVE sine interne rutiner.

Mottakerliste:

STATSFORVALTEREN I VESTFOLD OG TELEMARK

Kopimottakerliste:

EVERKET AS
STATNETT SF
Energidepartementet
LEDE AS

