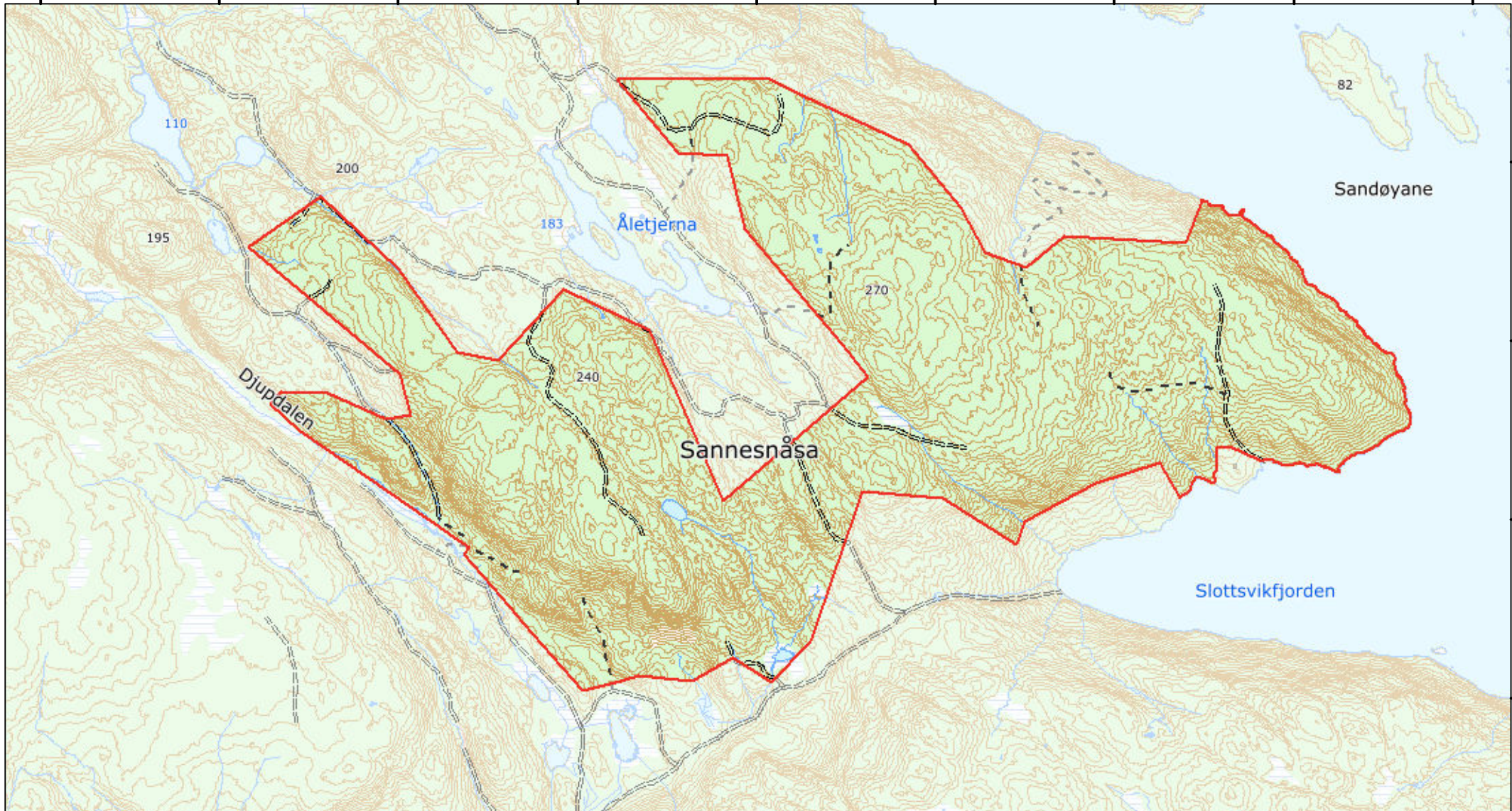


514000.000000 514500.000000 515000.000000 515500.000000 516000.000000 516500.000000 517000.000000 517500.000000 518000.000000






6542500.000000
6542000.000000
6541500.000000
6541000.000000
6540500.000000

Tilråding - Forslag til frivillig vern etter naturmangfoldloven

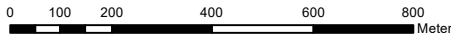
Sannesnåsa

Drangedal kommune, Telemark fylke

-  Områdeavgrønsing
-  Traktorveg jf. verneforskrift
-  Sti jf. verneforskrift

Statsforvalteren i Vestfold og Telemark, juli 2024

Koordinatsystem: ETRS 1989 UTM Zone 32N
Kartgrunnlag, tillatelse: N50, Norge digitalt
Kartproduksjon: Statsforvalteren i Vestfold og Telemark
Målestokk: 1:15 000 i A4 Ekvidistanse: 5 meter



alfjell

298

242

165

Sandvann

190

Heggtjenn