





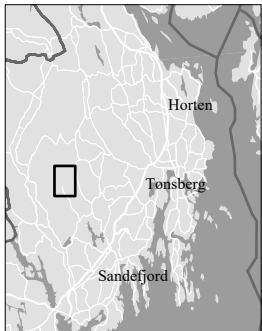
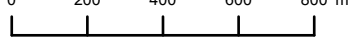


Flisefyr og Hidalen naturreservat

Sandefjord kommune, Vestfold

-  Flisefyr-Hidalen naturreservat
-  Utvidelse
-  Bygninger, jf. verneforskriften
-  Skogsbilvei, jf. verneforskriften
-  Traktorvei, jf. verneforskriften
-  Sti, jf. verneforskriften

Målestokk i A4: 1:20 000
 Ekvidistans: 20 m
 Koord.: ETRS 1989 UTM sone 32N
 Kartgrunnlag: N50 og FKB 2018
 Kilde: Kartverket, Geovekst og kommunen



Kartproduksjon: Fylkesmannen i Vestfold og Telemark

Fylkesmannens høringsforslag

558500 559000 559500 560000 560500 561000 561500

6572500
6572000
6571500
6571000
6570500
6570000
6569500
6569000
6568500
6568000
6567500