



Grunnforurensningsdatabasen og matrikkelen

TA-2671/2010 – Registrering og vedlikehold av
lokalitetsinformasjon i databasen Grunnforurensning





Databasen Grunnforurensning

- informasjon om forurenset grunn eller mistanke om forurenset grunn
 - til kjøpere og selgere av eiendom
 - til utbyggere og konsulenter i planlegging av undersøkelser og tiltak
 - til kommunale myndigheter om mulige fareområder i arealplanleggingen
- verktøy for forurensningsmyndigheten
- årlige rapporter til regjeringen, stortinget og internasjonale organer

www.klif.no/grunn



Matrikkelforskriften

3. *Innhold i matrikkelen*

- (1) Matrikkelen omfatter opplysninger om
 - a) matrikkelenheter, herunder
 - [...]
 - forurensninger i grunnen
 - [...]

61. *Føring av opplysninger om forurenset grunn*

- (1) **Forurensningsmyndigheten skal legge opplysninger om forurenset grunn inn i det nasjonale systemet for grunnforurensning, [...].**

Opplysninger om forurenset grunn **skal overføres til matrikkelen** som utdrag eller ved kopling mot det nasjonale systemet for grunnforurensning. [...]

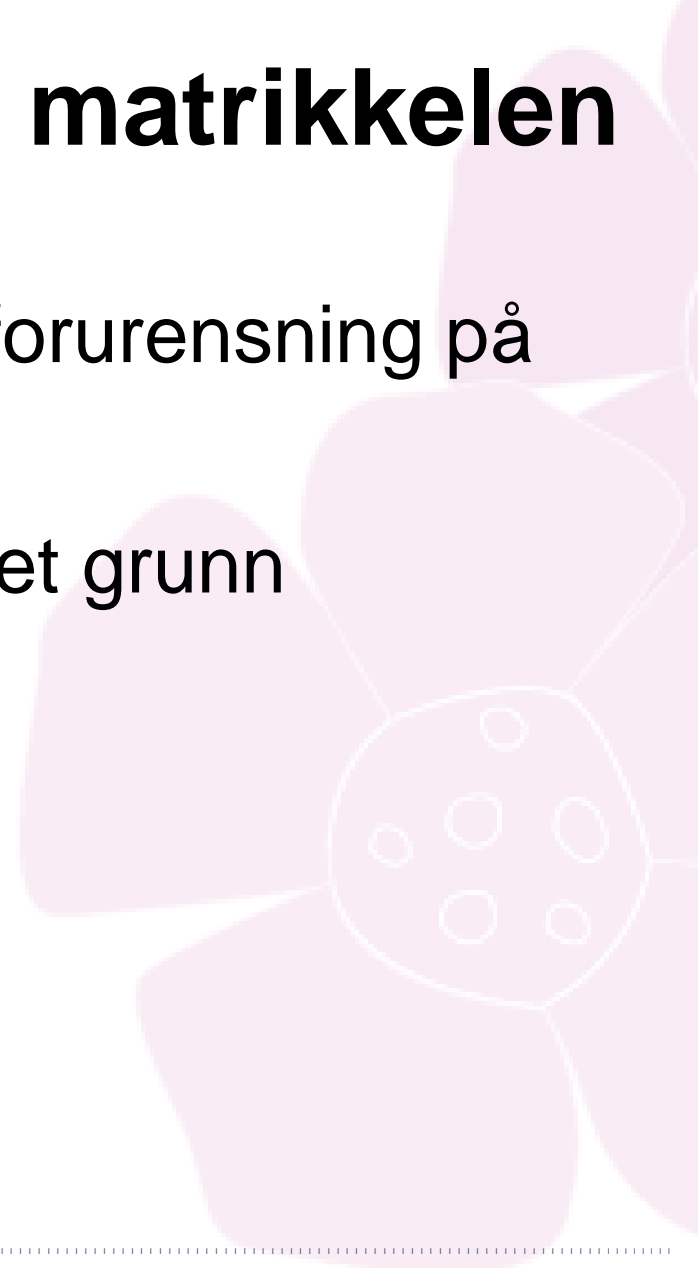
- (2) Registrert eier, registrert fester og andre som anses som part i saken, skal gis varsel om at opplysninger om forurenset grunn vil bli registrert i matrikkelen



Kobling mellom GF og matrikkelen

- behov for kunnskap om grunnforurensning på eiendommer
- erstatter tinglysning av forurenset grunn
- informasjon til grunneier

→ DATAKVALITET!





Hva overføres til matrikkelen?

- lokalitetsnavn
- lokalitetsnummer
- vedtak
- myndighet
- påvirkningsgrad
- koordinaten er koblingen

↳ viktig at denne er riktig





Påvirkningsgrad

X. mistanke om påvirkning

↳ overføres

1. liten/ingen påvirkning

↳ overføres ikke

2. liten/ingen påvirkning med dagens arealbruk

↳ overføres

3. påvist påvirkning, behov for tiltak

↳ overføres



Forurensningsmyndigheten

- ansvar for at data er oppdatert
- fortløpende legge inn ny informasjon
 - ↳ saksbehandling etter kapittel 2 skal registreres
- gå gjennom og kvalitetssikre nye områder som registreres
- gå gjennom og kvalitetssikre rapporter fra matrikkelen



- Ⓞ Utvidet søk
- Ⓞ Søk på kart
- Ⓞ Informer oss om forurenset grunn
- Ⓞ Lenker
- Ⓞ Administrasjon
- Ⓞ Hovedsiden

Ⓞ Hjelp

veileder

Eiendommer med forurenset grunn

Søk kommune: Søk

pålogging

Utvidet søk

Her er kartlagt forurenset grunn i Norge. Les mer

Grunnforurensning gir ikke en fullstendig og komplett oversikt over all forurenset grunn i Norge.

Grunnforurensning gir en oversikt over:

- lokaliteter med forurenset grunn
- avfallsdeponier (i hovedsak nedlagte)
- lokaliteter med forurensete ferskvannssedimenter
- lokaliteter med krigsetterlatenskaper (i hovedsak fra siste verdenskrig)
- lokaliteter med forurenset sjøbunn
- skipsverftslokaliteter
- skytebaner

Klikk på norgeskartet til høyre for å søke i kart.

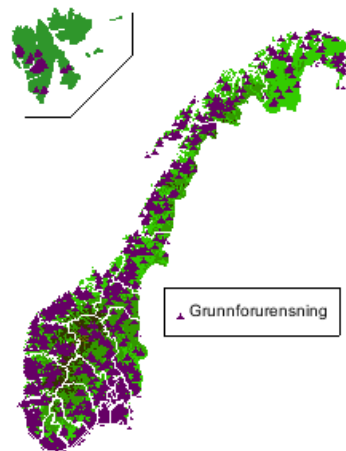
Opplysningene er lagt inn i matrikkelen

Siden 2010 er opplysninger fra Grunnforurensning overført til matrikkelen - Norges offisielle register over fast eiendom. Her finner du opplysninger om den enkelte matrikkelenhet (eiendom) som er nødvendig for planlegging, utbygging, bruk og vern av fast eiendom, inkludert informasjon om forurenset grunn.

Følgende data om lokaliteten hentes fra databasen Grunnforurensning og blir synlige i matrikkelen knyttet til den/de matrikkelenhet(er) lokaliteten omfatter:

- Lokalitetsnummer
- Lokalitetsnavn
- Påvirkningsgrad
- Myndighet
- Vedtak

I tillegg vil det fra matrikkelen henvises til lokaliteten i databasen Grunnforurensning gjennom en nettside.



Grunnforurensning

lokal administrator oppretter tilganger



- ⊕ Utvidet søk
- ⊕ Søk på kart
- ⊕ Informer oss om forurenset grunn
- ⊕ Lenker
- ⊕ Administrasjon
- ⊕ Hovedsiden

- ⊕ Hjelp

Intern informasjon

Velkommen Hege Rasmussen til interne sider for Grunnforurensning.

Det finnes ingen e-skjema uten avklaring.

Situasjoner som krever manuell oppfølging:

Antall feil fra GF til matrikkelen : 34

Rapport

Det finnes ingen automatiske brukstilfeller for behandling.

Det finnes ingen manuelle brukstilfeller for behandling.

- ⊕ Mine lokaliteter
- ⊕ Avansert søk
- ⊕ Registrere ny lokalitet
- ⊕ Rapporter

Administrasjon

- ⊕ Endre egen profil
- ⊕ Vis gruppe
- ⊕ Forsvarsbygg
- ⊕ Logg ut



- ⊕ Utvidet søk
- ⊕ Søk på kart
- ⊕ Informer oss om forurenset grunn
- ⊕ Lenker
- ⊕ Administrasjon
- ⊕ Hovedsiden
- ⊕ Hjelp

Utvidet søk

Fylke

Kommune

Lokalitetnavn

Lokalitetnr

Nedbørfelt

Lokalitettype

Påvirkningsgrad

Omfattes av G2005

Stoffgruppe

Stoffundergruppe

- 1,1,1-trikloretan
- 1,2,3-triklorbenzen
- 1,2,4,5-tetraklorbenzen
- 1,2,4-triklorbenzen
- 1,2-dibrometan

Type vedtak

Gårdsnr/Bruksnr

Registrert i Matrikkelen Ja Nei

Overført til Matrikkelen Fra og med: Til og med:

- Fylke
- Kommune
- Lokalitetnavn
- Lokalitetnr

Gårdsnr/Bruksnr

Søk Nullstill



aktivere tekstfeltene

Grunnforurensning



Målestokk 1: 19478000

Vis Tegnforklaring

- Lokalitet
 - ▲ Lokalitet
- Påvirkningsgrad
 - ▲ 01
 - ▲ 02
 - ▲ 03
 - ▲ X
- Lokalitetsnavn
- Nedbørfelt
 - ▭ Nedbørfelt til hav
 - ▭ Regnefelt nivå 1
 - ▭ Delfelt
- Miljøgifter i sjøbunnen



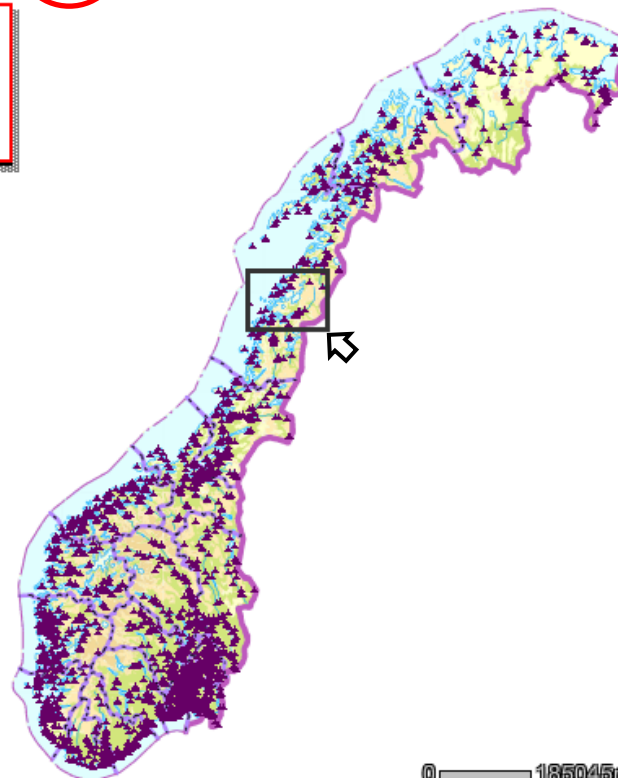
- Standard grunnkart
 - FKB. bakgrunnkart
 - Økonomisk kart 1:5000
 - Flyfoto
 - Dybdekart
- Tegnforklaring
- Norge
 - Svalbard



SET:

Kartet ditt er i en målestokk som det kan være vanskelig å tyde.
Vennligst zoom inn.

0 186045m



- ⊕ Utvidet søk
- ⊕ Søk på kart
- ⊕ Informer oss om forurenset grunn
- ⊕ Lenker
- ⊕ Administrasjon
- ⊕ Hovedsiden

- ⊕ Hjelp

Registrering

Felter markert

Din rolle

Navn/Bedrift


Adresse

Postnummer

Telefon

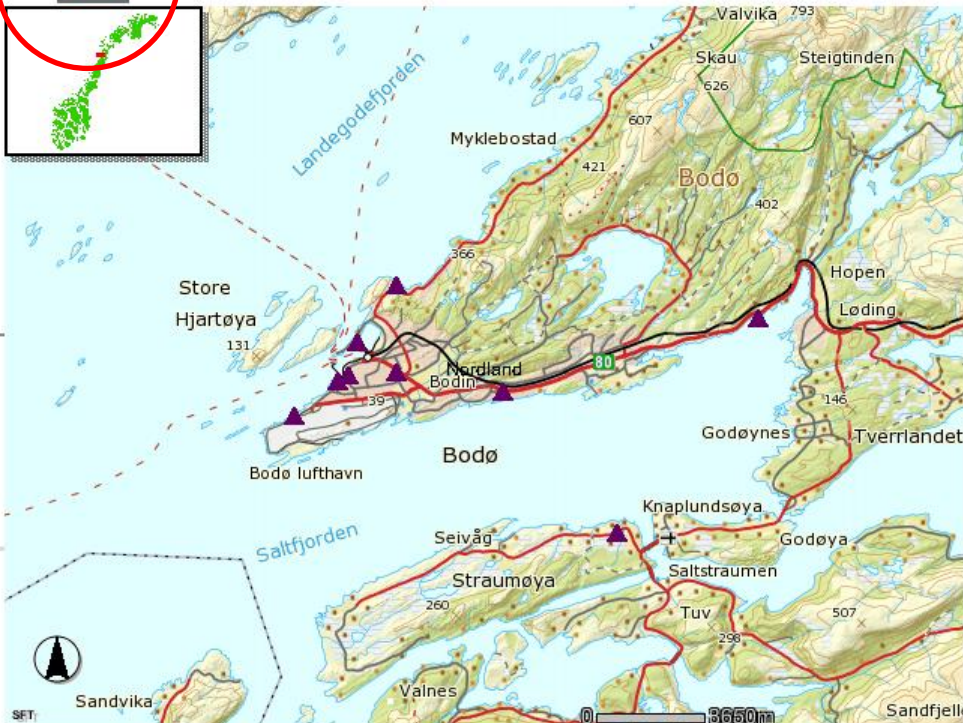
E-post

Grunnforurensning



- Vis Tegnforklaring
- Lokalitet
 - ▲ 01
 - ▲ 02
 - ▲ 03
 - ▲ X
 - Lokalitetsnavn
 - Nedbørfelt
 - Nedbørfelt til hav
 - Reginefelt nivå 1
 - Delfelt
 - Miljøgifter i sjøbunnen

- Standard grunnkart
- FKB. bakgrunnkart
- Økonomisk kart 1:5000
- Flyfoto
- Dybdekart



Lokalitetsnavn	Nummer	Gnr/Bnr/Snr	Kommune	Type	Påvirkningsgrad	Besøksadresse
MOLO SLIP & MEK VERKSTED	1804014	138/1126/0/0	Bodø	Forurenset grunn	X	Ukjent
MOLOVEIEN/SAS-TOMTA	1804003	138/3502/0/0	Bodø	Kommunalt deponi	02	Ukjent



- ⊕ Utvidet søk
- ⊕ Søk på kart
- ⊕ Informer oss om forurenset grunn
- ⊕ Lenker
- ⊕ Administrasjon
- ⊕ Hovedsiden
- ⊕ Hjelp



- ⊕ Utvidet søk
- ⊕ Søk på kart
- ⊕ Informer oss om forurenset grunn
- ⊕ Lenker
- ⊕ Administrasjon
- ⊕ Hovedsiden
- ⊕ Hjelp

Lokalitetsinformasjon

Fylke	Nordland
Kommune	Bodø
Lokalitetsnr	1804003
Lokalitetsnavn	MOLOVEIEN/SAS-TOMTA
Nedbørfelt	165.3
UTM sone	UTM sone 33 (Euref 89)
Ø-V koordinat (m)	473100
N-S koordinat (m)	7462900
Målemetode	Innmåling på kart i målestokk 1:5000 (nøyaktighet: 5 meter)
Lokalitettype	Kommunalt deponi
Bransje(NACE)	Ukjent
Areal (m ²)	27000 m ² (Usikkerhet: Høy)
Myndighetsområde	Fylke
Seksjon i Klif	Ukjent

Datamateriale	Vedtak	Virksomhet på område
Forurensning	Gård- og bruksnummer	Linker

Påvirkningsgrad	02 - Akseptabel forurensning med dagens areal- og resipientbruk
Prioritert for undersøkelser	Ikke vurdert
Prioritert for tiltak	Ikke vurdert
Er saken avsluttet?	Ja
Omfattes av G2005	Inngår ikke på A- eller B-listen
Matrikkelstatus	Overført til matrikkelen. Første overføringsdato: 20.02.2010, siste overføringsdato: 27.04.2011

Tilbake	Vis detaljkart	Utskrift	Rapport	NVE Atlas
-------------------------	--------------------------------	--------------------------	-------------------------	---------------------------

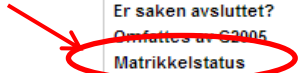
Intern informasjon:

Opprettet av	Ukjent
Opprettet dato	11.06.1990
Saksbehandler	Marit Torsvik
Dato for siste oppdatering	27.04.2011
Rang	3
Bransje(ISIC)	Ukjent verdi : 9211

Historiske data

[Notater](#)

nytt felt





- ⊕ Utvidet søk
- ⊕ Søk på kart
- ⊕ Informer oss om forurenset grunn
- ⊕ Lenker
- ⊕ Administrasjon
- ⊕ Hovedsiden

- ⊕ Hjelp

Intern informasjon

Velkommen Hege Rasmussen til interne sider for Grunnforurensning.

Det finnes ingen e-skjema uten avklaring.

← innmeldte saker

Situasjoner som krever manuell oppfølging:

Antall feil fra GF til matrikkelen : 34

Rapport

← feil ved overføring

Det finnes ingen automatiske brukstilfeller for behandling.

↔ brukstilfeller

Det finnes ingen manuelle brukstilfeller for behandling.

- ⊕ Mine lokaliteter
- ⊕ Avansert søk
- ⊕ Registrere ny lokalitet
- ⊕ Rapporter

Administrasjon

- ⊕ Endre egen profil
- ⊕ Vis gruppe
- ⊕ Forsvarsbygg
- ⊕ Logg ut

kvitteringer fra matrikkelen



- ⊕ Utvidet søk
- ⊕ Søk på kart
- ⊕ Informer oss om forurenset grunn
- ⊕ Lenker
- ⊕ Administrasjon
- ⊕ Hovedsiden

- ⊕ Hjelp

Situasjoner som krever manuell oppfølging: Fra GF til matrikkelen

Nå skal rettinger i kodeverket for det meste være gjort. Dersom det fortsatt er lokaliteter som ikke overføres til matrikkelen pga feiltype 'Feil lokalitetsversjon, se beskrivelse på toppen av siden' selv etter at dere har fulgt fremgangsmåten beskrevet nedenfor, kan dere ta kontakt med oss ved å sende e-post til Grunnforurensning@klif.no.

Feiltype Lokalitetsversjon Lokaliteten overføres ikke til matrikkelen. Dette kan komme av at det er gjort en oppdatering på lokaliteten i matrikkelen som ikke er registrert i Grunnforurensning (GF). Det er viktig å undersøke hva som er i matrikkelen (hvilke matrikkelenheter står det der at tilhører lokaliteten osv.), om det har skjedd noe relevant under forretninger på matrikkelenhetene, sammenligne med det som er oppført i GF, og hvordan det faktisk skal være. Hvis det ikke skal gjøres endringer i GF, kan du for eksempel legge til og fjerne et gnr/bnr. Dette vil trigge en ny overføring av alle data til matrikkelen. Dersom det skal gjøres endringer i GF gjør man endringene, og overføring skal trigges dersom dette gjelder noen av de feltene som overføres til matrikkelen. Dersom lokaliteten fortsatt ikke er overført innen neste dag, må man gi beskjed til oss ved å sende e-post til Grunnforurensning@klif.no så kan vi manuelt få satt riktig lokalitetsversjon på lokaliteten så endringer blir overført til matrikkelen.

Behandlet

Tilbake

Lokalitetnr	Lokalitetsnavn	Dato	Myndighet	Avik	Behandlet
1874001	STEFFENAKKEN	19/10/2012	Fylke	Feil lokalitetsversjon, se beskrivelse på toppen av siden	<input type="checkbox"/>
1871005	KLÆVA 2	19/10/2012	Fylke	Feil lokalitetsversjon, se beskrivelse på toppen av siden	<input type="checkbox"/>
1870001	SKREDBUKTA	19/10/2012	Fylke	Feil lokalitetsversjon, se beskrivelse på toppen av siden	<input type="checkbox"/>
1865005	KJÆRLIGHETSSTIEN, SKROVA	16/10/2012	Fylke	Feil lokalitetsversjon, se beskrivelse på toppen av siden	<input type="checkbox"/>
1833019	Storsandveien, Gruben (GRUBEN)	1/3/2012	Fylke	Feil lokalitetsversjon, se beskrivelse på toppen av siden	<input type="checkbox"/>
1828004	FALLET	28/2/2012	Fylke	Feil lokalitetsversjon, se beskrivelse på toppen av siden	<input type="checkbox"/>
1845002	RØSVIK AVFALLSTIPP	28/2/2012	Fylke	Feil lokalitetsversjon, se beskrivelse på toppen av siden	<input type="checkbox"/>
1841002	FORBRENNINGSANLEGG SANDNES	15/2/2012	Fylke	Feil lokalitetsversjon, se beskrivelse på toppen av siden	<input type="checkbox"/>
1865006	MOLOEN, HENNINGSVÆR	15/2/2012	Fylke	Feil lokalitetsversjon, se beskrivelse på toppen av siden	<input type="checkbox"/>
1820007	Slipen Mekaniske AS (SLIPEN MEK. VERKSTED)	14/2/2012	Fylke	Feil lokalitetsversjon, se beskrivelse på toppen av siden	<input type="checkbox"/>
1850003	TYSFJORD KOMMUNE FORBRENNINGSANLEGG	13/2/2012	Fylke	Feil lokalitetsversjon, se beskrivelse på toppen av siden	<input type="checkbox"/>
1840006	SALTDAL PATENTSLIP OG SKIPSBYGGGERI	13/2/2012	Fylke	Feil lokalitetsversjon, se beskrivelse på toppen av siden	<input type="checkbox"/>
1820012	SANDNESSJØEN SLIP MEK VERK	13/2/2012	Fylke	Feil lokalitetsversjon, se beskrivelse på toppen av siden	<input type="checkbox"/>
1865001	STORØYVALEN	13/2/2012	Fylke	Feil lokalitetsversjon, se beskrivelse på toppen av siden	<input type="checkbox"/>



- ⊕ Utvidet søk
- ⊕ Søk på kart
- ⊕ Informer oss om forurenset grunn
- ⊕ Lenker
- ⊕ Administrasjon
- ⊕ Hovedsiden

⊕ Hjelp

Endring av lokalitetsinformasjon

Felter markert med * må fylles ut for å kunne lagre.

Ved nyregistrering, må du trykke Lagre før knappen 'Oppdater gnr/bnr' vises.
Husk å klikke på 'Oppdater Gnr/Bnr fra koordinat' når du har endret koordinater

Fylke	* Nordland
Kommune	* Moskenes
Lokalitetsnummer	1874001
Lokalitetnavn	* STEFFENAKKEN
Ø-V koordinat (m)	* 419203
N-S koordinat (m)	* 7534301
UTM sone	* UTM sone 33 (Euref 89)
Hent Gårds og bruksnr	* Oppdater Gnr/Bnr fra koordinat.
Hedberfelt	181.42
Målemetode	* Innmåling på kart i målestokk 1:5000 (brevleddet: 5 meter)
Lokalitetstype	* Kommunalt deponi
Bransje (HACE)	
Areal (m²)	* 700
Usikkerhetsgrad	* Lav
Myndighetsområde	* Fylke
Seksjon i Klif	Ukjent

Datamateriale	Vedtak	Virksomhet på tomt/område
Forurensning	Gårds- og bruksnummer	Linker

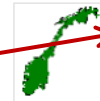
Påvirkningsgrad	* 02 - Akseptabel forurensning med dagens areal- og resipientbruk
Prioritet for undersøkelser	* Ikke vurdert
Prioritet for tiltak	* Ikke vurdert
Omfattes av G2005	* Inngår ikke på A- eller B-listen
Matrikelstatus	Overført til matrikkelen. Første overføringsdato: 20.02.2010, siste overføringsdato: 27.04.2011
Saksbehandler	Marit Torsvik
Lokalitetens status	* <input checked="" type="radio"/> Aktiv <input type="radio"/> Skjult
Er saken avsluttet?	* <input checked="" type="radio"/> Ja <input type="radio"/> Nei

Intern informasjon

Opprettet av: Ukjent
Opprettet dato: 26.07.1990
Sist endret dato: 19.10.2012

Notater

Lagre Nullstill Tilbake



riktige koordinater?

→ koblingen mellom Grunnforurensning og matrikkelen



Hvordan vurdere?

- kart i Grunnforurensning
- annet tilgjengelig kartmateriale
- miljøtekniske rapporter
- www.miljostatus.no
- manualen i Grunnforurensning
- matrikkelen
 - grunnforurensning@klif.no





Automatiske brukstilfeller

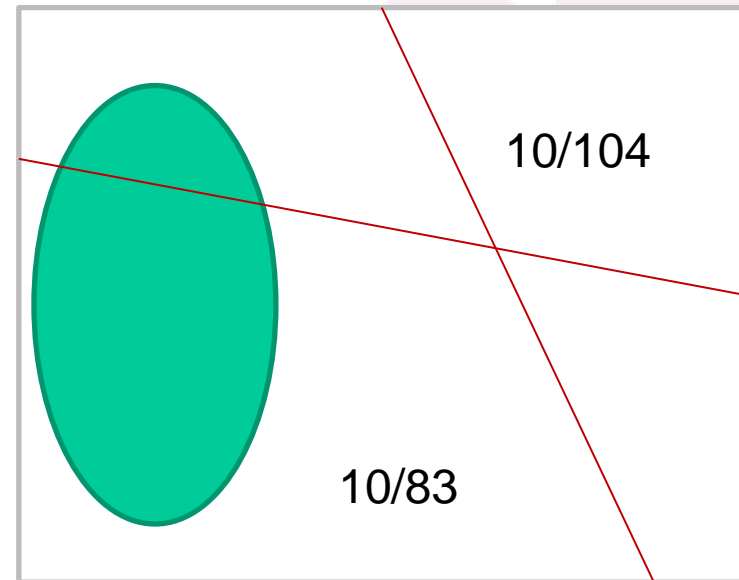

- ingen geometriendringer
- endringer i matrikkelen arves i Grunnforurensning
 - ↳ ny grunneiendom ved fradeling
- må ta stilling til om arven skal videreføres
 - ↳ OK – lokaliteten kan slettes fra lista
 - ↳ ikke OK – må slettes i Grunnforurensning





Automatisk brukstilfelle

– fradeling





Manuelle brukstilfeller

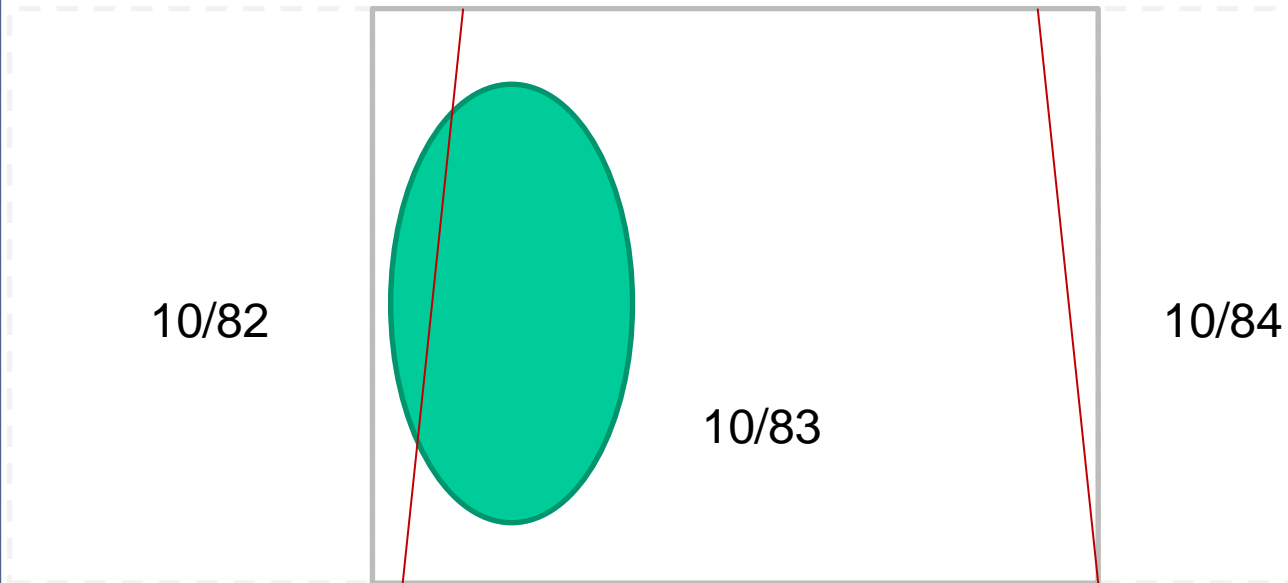
- geometriendringer
- ikke arv
 - ↳ grensejustering
 - ↳ arealoverføring
 - ↳ dummylokalitet
- må ta stilling til om informasjon må fjernes eller legges til i Grunnforurensning
- må gjøres for begge eiendommer
 - ↳ giver og mottaker





Manuelt brukstilfelle

– grensejustering





- ⊕ Utvidet søk
- ⊕ Søk på kart
- ⊕ Informer oss om forurenset grunn
- ⊕ Lenker
- ⊕ Administrasjon
- ⊕ Hovedsiden

- ⊕ Hjelp

Intern informasjon

Velkommen Hege Rasmussen til interne sider for Grunnforurensning.

Det finnes ingen e-skjema uten avklaring.

Situasjoner som krever manuell oppfølging:

Antall feil fra GF til matrikkelen : 34

Rapport

Det finnes ingen automatiske brukstilfeller for behandling.

Det finnes ingen manuelle brukstilfeller for behandling.

- ⊕ Mine lokaliteter
- ⊕ Avansert søk
- ⊕ Registrere ny lokalitet
- ⊕ Rapporter

Administrasjon

- ⊕ Endre egen profil
- ⊕ Vis gruppe
- ⊕ Forsvarsbygg
- ⊕ Logg ut



- ⊕ Utvidet søk
- ⊕ Søk på kart
- ⊕ Informer oss om forurenset grunn
- ⊕ Lenker
- ⊕ Administrasjon
- ⊕ Hovedsiden

- ⊕ Hjelp

Registrering av lokalitetsinformasjon

Felter markert med * må fylles ut for å kunne lagre.

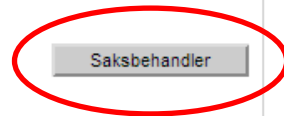
Ved nyregistrering, må du trykke Lagre før knappen 'Oppdater gnr/bnr' vises. Husk å trykke 'Oppdater Gnr/Bnr fra koordinat' når du har endret koordinater

Fylke	* Nordland
Kommune	* Bodø
Lokalitetnavn	* Biloppsamlingsanlegg Fredensborgveien
Ø-V koordinat (m)	* 472057
N-S koordinat (m)	* 7461969
UTM sone	* UTM sone 33 (Euref 89)
Nedbørfelt	165,3
Målemetode	* Innmåling på kart i målestokk 1:5000 (nøyaktighet: 5 meter)
Lokalitetstype	* Forurenset grunn
Bransje(NACE)	
Areal (m ²)	* 100
Usikkerhetsgrad	* Høy
Myndighetsområde	* Fylke
Seksjon i Klif	Ukjent
Påvirkningsgrad	* X - Mistanke om forurensning
Prioritert for undersøkelser	* Ikke vurdert
Prioritert for tiltak	* Ikke vurdert
Omfattes av G2005	* Inngår ikke på A- eller B-listen
Matrikkelstatus	
Saksbehandler	Hege Rasmussen
Lokalitetens status	* <input type="radio"/> Aktiv <input checked="" type="radio"/> Skjult
Er saken avsluttet?	* <input type="radio"/> Ja <input checked="" type="radio"/> Nei

Lagre Nullstill Tilbake



koordinaten kan hentes fra kart



hent saksbehandler fra liste



- ⊕ Utvidet søk
- ⊕ Søk på kart
- ⊕ Informer oss om forurenset grunn
- ⊕ Lenker
- ⊕ Administrasjon
- ⊕ Hovedsiden

- ⊕ Hjelp

Fylke * Nordland
 Kommune * Bode
 Lokalitasnummer 1804020
 Lokalitetnavn * Biloppsamlingsanlegg Fredensborgveien
 Ø-V koordinat (m) * 472057
 N-S koordinat (m) * 7461969
 UTM sone * UTM sone 33 (Euref 89)
 Hent Gårds og bruksnr * Oppdater Gnr/Bnr fra koordinat.
 Nedbørfelt 165.3
 Målemetode * Innmåling på kart i målestokk 1:5000 (nøyaktighet: 5 meter)
 Lokalitetstype * Forurenset grunn
 Bransje(NACE)
 Areal (m²) * 100
 Usikkerhetsgrad * Høy
 Myndighetsområde * Fylke
 Seksjon i Klif Ukjent



Påvirkningsgrad * X - Mistanke om forurensning
 Prioritert for undersøkelser Ikke vurdert
 Prioritert for tiltak * Ikke vurdert

Omfattes av G2005 * Inngår ikke på A- eller B-listen
 Matrikkelstatus Ikke overført til matrikkelen
 Saksbehandler Hege Rasmussen
 Lokalitetens status * Aktiv Skjult
 Er saken avsluttet? * Ja Nei

Intern informasjon
 Opprettet av Hege Rasmussen
 Opprettet dato 18.11.2012
 Sist endret dato 18.11.2012

Saksbehandler



Hva skal man bruke notatfeltet til?

- ⊕ Utvidet søk
- ⊕ Søk på kart
- ⊕ Informer oss om forurenset grunn
- ⊕ Lenker
- ⊕ Administrasjon
- ⊕ Hovedsiden

- ⊕ Hjelp

Notater

NB! Skriv alltid navn og dato til alle notater.

Begrunnelse for registrering :

Liten fylling der befolkningen i Skrova-området hovedsaklig har levert husholdningsavfall. Det er ikke fremkommet opplysninger som gir grunnlag for mistanke om at det er deponert spesialavfall av betydning.

Krav om utarbeidelse av tiltaksplan for nedlagte kommunale avfallsplasser gitt i 1998. Kommunen har utarbeidet slik plan i 1998. Etter statusrapportering i 2000, fant Fylkesmannen det nødvendig å fatte vedtak om gjennomføring av tiltaksplan. Ny statusrapportering er oversendt fra kommunen i 2001, 2002, 2003 og 2004. Fylkesmannen har ikke funnet grunn til å stille krav om videre oppfølging. Saken er derfor avsluttet i 2004.

Marit Torsvik, november 2005

Lagre Tilbake



- ⊕ Utvidet søk
- ⊕ Søk på kart
- ⊕ Informer oss om forurenset grunn
- ⊕ Lenker
- ⊕ Administrasjon
- ⊕ Hovedsiden

- ⊕ Hjelp

Informer forurensningsmyndigheten om forurenset grunn

Her kan du registrere nye områder med forurenset grunn, eller oppdatere områder med forurenset grunn som allerede er registrert i databasen Grunnforurensning. Veiledning til finner du i [Veiviseren](#)

Du kan registrere opplysninger om 1) hvor forurensningen befinner seg, både geografisk og gårds- og bruksnummer på eiendommen, 2) hvilken virksomhet forurensningen stammer fra, 3) hva slags type forurensning det er snakk om. Du kan også legge ved rapporter eller dokumenter.

Noen opplysninger – som navn og telefonnummer – må du fylle ut før du går videre med registreringen. Disse feltene er merket med en grønn stjerne *.

Start



- ⊕ Utvidet søk
- ⊕ Søk på kart
- ⊕ Informer oss om forurenset grunn
- ⊕ Lenker
- ⊕ Administrasjon
- ⊕ Hovedsiden

⊕ Hjelp

Registrering av din rolle

Felter markert med * må fylles ut for å kunne lagre.

Din rolle	*	<input type="radio"/> Grunneier på eiendom
		<input type="radio"/> Bedrift/tiltakshaver
		<input type="radio"/> Både grunneier og bedrift/tiltakshaver
		<input checked="" type="radio"/> Konsulent
		<input type="radio"/> Annet
Navn/Bedrift	*	<input type="text"/>
Adresse		<input type="text"/>
Postnummer		<input type="text"/>
		Poststed <input type="text"/>
Telefon	*	<input type="text"/>
		Mobil <input type="text"/>
E-post		<input type="text"/>

Tilbake

Neste




- ⊕ Utvidet søk
- ⊕ Søk på kart
- ⊕ Informer oss om forurenset grunn
- ⊕ Lenker
- ⊕ Administrasjon
- ⊕ Hovedsiden

- ⊕ Hjelp

Registrering av lokalitetsinformasjon

Felter markert med * må fylles ut for å kunne lagre.

Husk å trykke 'Oppdater Gnr/Bnr fra koordinat' når du har endret koordinater

Fylke	*	<input type="text"/>	<input type="button" value="Fylke"/>
Kommune	*	<input type="text"/>	<input type="button" value="Kommune"/>
Lokalitetnavn	*	<input type="text"/>	
Koordinater (m)	*	Ø-V <input type="text"/> N-S <input type="text"/>	
UTM sone	*	<input type="text"/>	▼
Hent Gårds og bruksnr	*	<input type="button" value="Oppdater Gnr/Bnr fra koordinat."/>	
Målemetode	*	<input type="text"/>	▼
Lokalitetstype	*	<input type="text"/>	▼
Bransje(NACE)		<input type="text"/>	▼
Areal (m ²)	*	<input type="text"/>	
Usikkerhetsgrad	*	<input type="text"/>	▼
<input type="button" value="Datamateriale"/>		<input type="button" value="Vedtak"/>	<input type="button" value="Virksomhet på område"/>
<input type="button" value="Forurensning"/>		<input type="button" value="Gårds- og bruksnummer"/>	<input type="button" value="Linker"/>

Notater – Skal benyttes til å beskrive forurensningen, myndighet og annen nyttig informasjon.

Omfattes lokaliteten av Forurensningsforskriften kap. 2 (bygge- og graveforskriften)? * Ja Nei



Takk for oppmerksomheten!

Følg oss gjerne på nett:

Hjemmeside: fmno.no

Miljøstatus: miljostatus.no

Facebook.com/[FylkesmannenNO](https://www.facebook.com/FylkesmannenNO)

Twitter.com/[#fmno](https://twitter.com/FMNordland)

