



Fylkesmannen i  
NORDLAND


# Tilskudd til drenering av jordbruksjord

Erfaringer med ny ordning - dagsseminar




*- vinner til Nordlands beste*

# Nytt veiledningsmaterieill



## På tide å drenere?



**Pakket, vassmetta jord gir ofte dårlige avlinger som resultat.**

Drenering omfatter mange tiltak for å fjerne vann, både på overflata og ned i jorda, mens **grøfing** stort sett oppfattes som å grave/legge drenerør.


Dette heftet kan brukes som en sjekkliste mht. ulike situasjoner og tilhørende tiltak, evt. fram mot søknad om tilskudd.

Hvis det er lenge siden du har foretatt dreneringstiltak på gården din, eller er usikker på hva du skal gjøre - ta kontakt med fagfolk (Norsk Landbruksrådgiving, entreprenører, kommunen).

Utgitt av Fylkesmannens landbruksavdeling | Nord - Trøndelag 2012.



## Drenering Teori og praksis 2013



Fylkesmannen i Nordland Bioforsk BONDEVENNEN

# § 1 Formål

- Øke kvaliteten på **tidligere grøftet jordbruksjord**
  - Økt jordbruksproduksjon, dvs større avlinger
  - Redusere erosjonsfare og overflateavrenning
- Ved prioritering vektlegges produktivitetsøkning og miljøeffekt av tiltaket

## § 2 Definisjoner

LMD har valgt å gi ordningen navnet

*«Forskrift om tilskudd til drenering av jordbruksjord.»*

Begrepet «*drenering*» har en bredere betydning enn begrepet «*grøfting*», og det innebærer at det er mulig å få tilskudd til flere alternative måter å drenere på.

# Definisjoner forts.....

- **Drenering**

- Tiltak for å fjerne overflødig vann fra et areal ved lede bort overflatevannet eller vann i jordprofilen

- **Grøfting**

- Anlegg av åpne grøfter eller lukka drensledninger for oppsamling og bortledning av vann

- **Systematisk grøfting**

- Drenering med en bestemt avstand mellom grøftene som detter et gitt areal, tilstrekkelig for å sikre en tilfredsstillende dreneringstilstand på arealet

# Definisjoner forts.....

- **Profilering**

- Overflateforming der et system av åpne grøfter med møneformede teiger mellom sikrer overflateavrenning a på arealet.

- **Omgraving**

- Omsnuing av jordprofilet på myrarealer, slik at torvjord legges under og et lag av undergrunnsjord legges på toppen. Omgraving skal drenere arealet og bedre bæreevnen.

## § 3 - Vilkår

- Eier eller foretak som leier jordbruksareal
- Må ha grøfteplan, kart og miljøplan trinn 2
- Tiltaket må ikke medføre skade for
  - annen eiendom
  - naturmangfold
  - vesentlig fare for flom eller vannforurensing
  - skade på automatisk freda kulturminner
- Tiltaket må ikke være påbegynt før tilskudd innvilges

## § 3 – vilkår forts .....

### **Tilskudd gis til tidligere grøftet jordbruksjord.**

- Hva betyr dette i praksis?
  - jordbruksareal i drift (gårdskartet)
  - jordbruksareal som er brakk/ute av drift.

Har arealet ligget unytta i mer enn 30 år regnes det som nydyrking og det må søkes jfr. Forskrift om nydyrking



# § 5 – Søknad og utbetaling

- Kommunen fastsetter søknadsfrist
- Søknadsskjema fastsatt av Statens landbruksforvaltning
- Plan
  - kart (hvor)
  - problem (hvorfor)
  - tiltak (hvordan)

# § 5-Søknad og utbetaling forts..

- Miljøplan trinn 2
  - eller tilsvarende miljøinformasjon
  - vurdering av effekt mht.
  - naturmangfold
  - kulturminner
  - vannforekomster

## § 5-Søknad og utbetaling forts..

- Kommunen avgjør søknaden
- Utbetaling etter **skriftlig** anmodning fra søker vedlagt dokumentasjon for gjennomføring (faktura, timelister eget arbeid, kvitteringer, bilder etc)
- Arbeidsfrist tre år (ikke forlengelse)
- Det kan ikke adgang til å gi dispensasjon fra forskriften

## § 6 - Prioritering av søknader

- Drenering som **både** gir økt matproduksjon og reduserer faren for vannforurensing
  - ✓ Åpenåker (korn, potet, grønt) før grasarealer (jfr. SLF sin formel for tildeling til FM)
  - ✓ Arealer som ligger inn mot sårbare vassdrag skal prioriteres først
  - ✓ Arealer med stor erosjonsrisiko prioriteres

## § 7 Uttalelser

- Miljøplan skal vise om tiltaket berører automatisk freda kulturminner
- Kommunen skal (også) vurdere det samme
  - Søk/undersøkelser bør dokumenteres
- Kulturminnemyndighet (Fylkeskommunen og Sametinget) skal uttale seg når dreneringa kan berøre interesser innenfor deres fagområde.
- Kulturminnemyndighet skal gi uttalelse innen tre måneder

## § 8 - Opplysningsplikt og kontroll

- Søker plikter å gi alle opplysninger som kommune/FM finner nødvendig  
grunnlagsmateriale for innvilging og utbetaling
- Foretakskontroll kan omfatte bokføring, korrespondanse og opptegetninger vedr. tilskudd

## Tilskott til drenering

### § 9 Retting av feilutbetalinger

Forutsetter omgjøring av opprinnelig forvaltningsvedtak ( forv.lova §35)

- **Etterbetaling** ved forvaltningsfeil, men ikke gitt ved søkerfeil
- **Tilbakebetaling**, uavhengig forvaltnings- eller søkerfeil (hensyn til sikker forvaltning av offentlige midler veier tyngre enn hensynet til at mottaker kan ha innrettet seg etter utbetalingen)

# Tilskott til drenering

## § 10 Avkorting

- Ved uaktsomhet eller forsettlige feil- /mangelfulle opplysninger i søknad
- Etter forvaltningsvedtak /dom vedr. regelverk for jordbruksvirksomhet

## § 11 Innkreving

## § 12 Administrasjon og klage

- Vedtak fattes av kommunen
- FM klageinstans



# 2014–muntlige signaler fra SLF

- Forventer at midlende blir fordelt mellom fylkene og videre til kommunene etter samme fordelingsnøkkel som for 2013
- Ubrukte midler for 2013 beholdes i fylkene og legges til den fylkesvise «potten» før fordeling til kommunene
- Med flere søknader fra samme søker - sees i sammenheng når det gjelder minsteutbetaling