



Kartopplysninger som kreves ved omsetning av eiendommer, skal bestilles skriftlig hos kommunen.
Ellers står ikke kommunen ansvarlig.

- Vegavdelinga i Rauma har lenge bedt om penger til oppgradering. Klar over ulovlig kjøring på mange veger, ikke bare tømmer.
- "Kampanjehogster" om våren førte til reaksjoner fra vegavdelinga.
- Henvendelser fra skogeiere, grendalag, lokalt skogeigarlag og bondelag. Flere avisoppslag.
- Dispsøknader fra Allskog + møter.
- Vegavdelinga brukte driftsbudsjettet til å finansiere bæreevne måling. Landbruksavdelinga med på utplukk av veger.



INFRASTRUKTUR
OG TRANSPORT

NOTAT

Oppdrag **Bæreevneåling Rauma kommune**
Kunde **Rauma kommune**
Notat nr. **1**
Til **Leif Grande**

Dato 2011-07-05

Rambøll
Mellomila 79
P.b. 9420 Sluppen
NO-7493 TRONDHEIM

T +47 73 84 10 00
F +47 73 84 10 60
www.ramboll.no

Fra **Rambøll**
Kopi **[Navn]**

Vår ref. Ivar Faksdal



Utført bæreevne måling med fallodd på 23 kommunale veger på til sammen ca 33 km. Måling ble utført i uke 25.

Målinger foretas ca hver 25 meter ved at et lodd slippes ned på en plate. Belastningsplaten har en diameter på 30 cm, tilsvarende et lastebilhjul. Nedbøyning registreres av sensorer i forskjellig avstand fra belastningsplaten. Måledata lagres på pc.

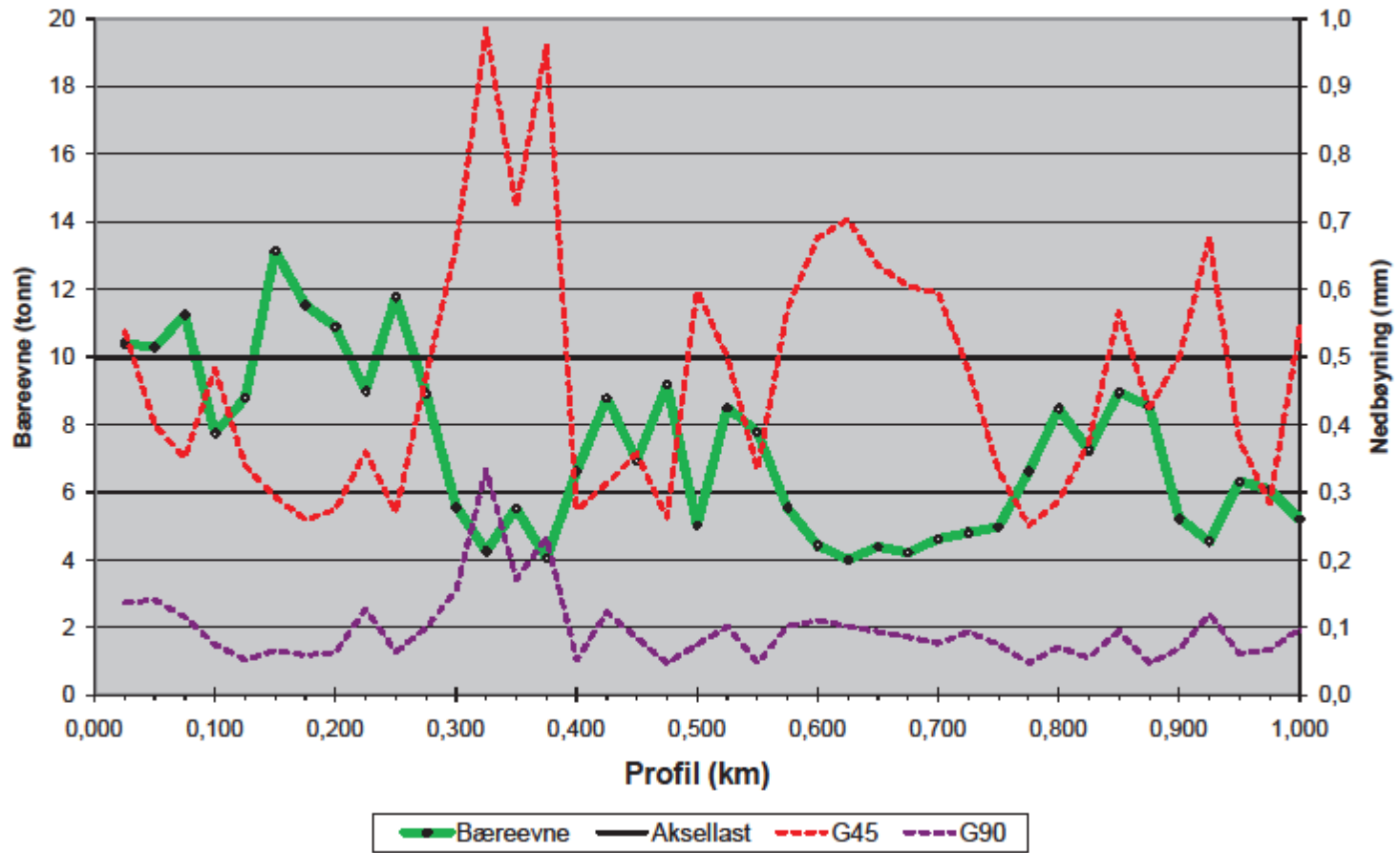
Figurene viser bæreevne i tonn (tykk grønn strek), samt nedbøyning i geofoner hhv 45 og 90 cm fra lastsenter.

Stor nedbøyning i G45 betyr at forsterkningslaget er dårlig.

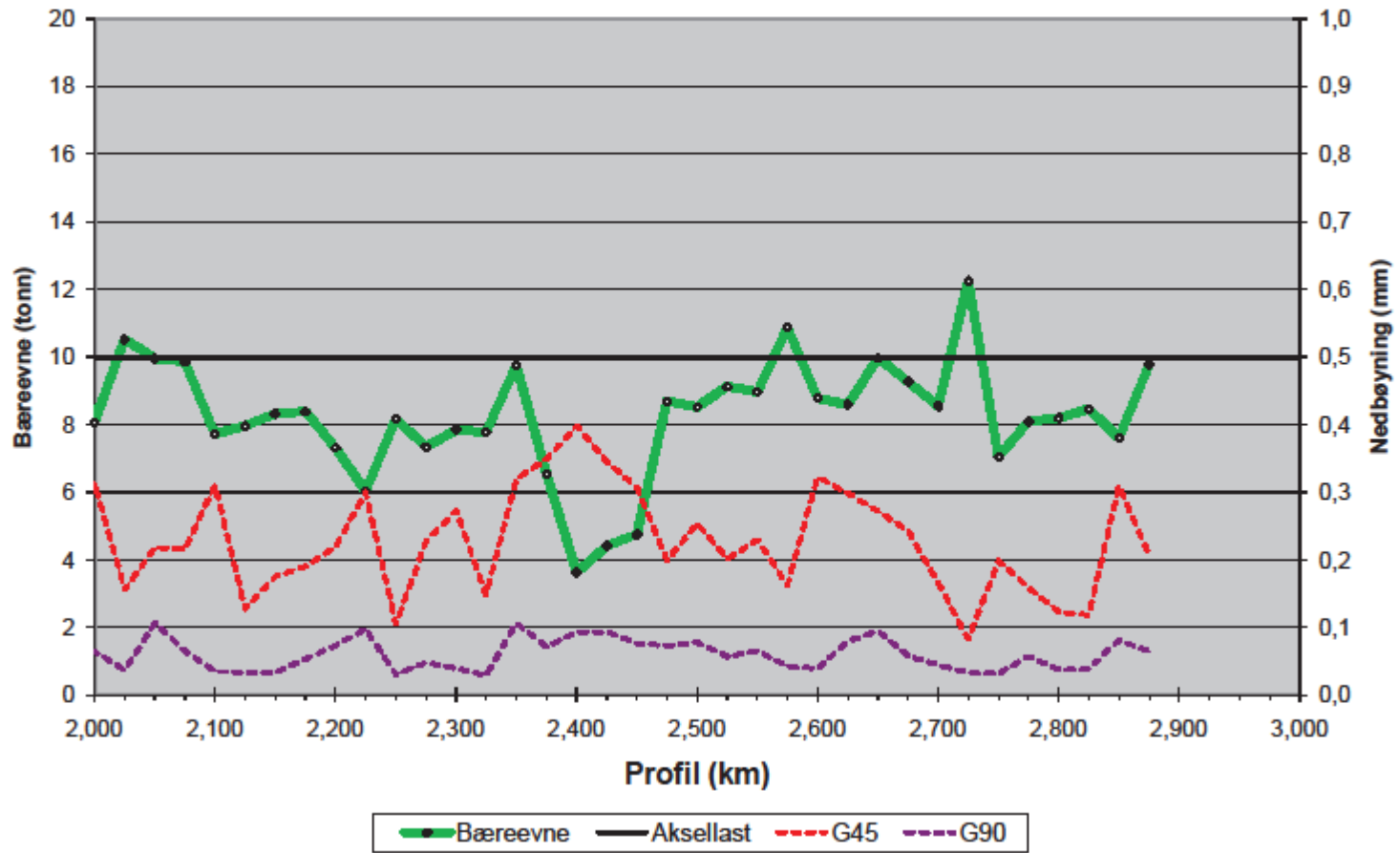
Stor nedbøyning i G90 betyr at undergrunn er dårlig.

Hvis nedbøyning i G45 og G90 er liten samtidig som bæreevnen er lav, betyr det at dekke/bærelag er dårlig, og at forsterkningslag/undergrunn er bra.

Kv 2-1 Bø - Skare, Måndalen

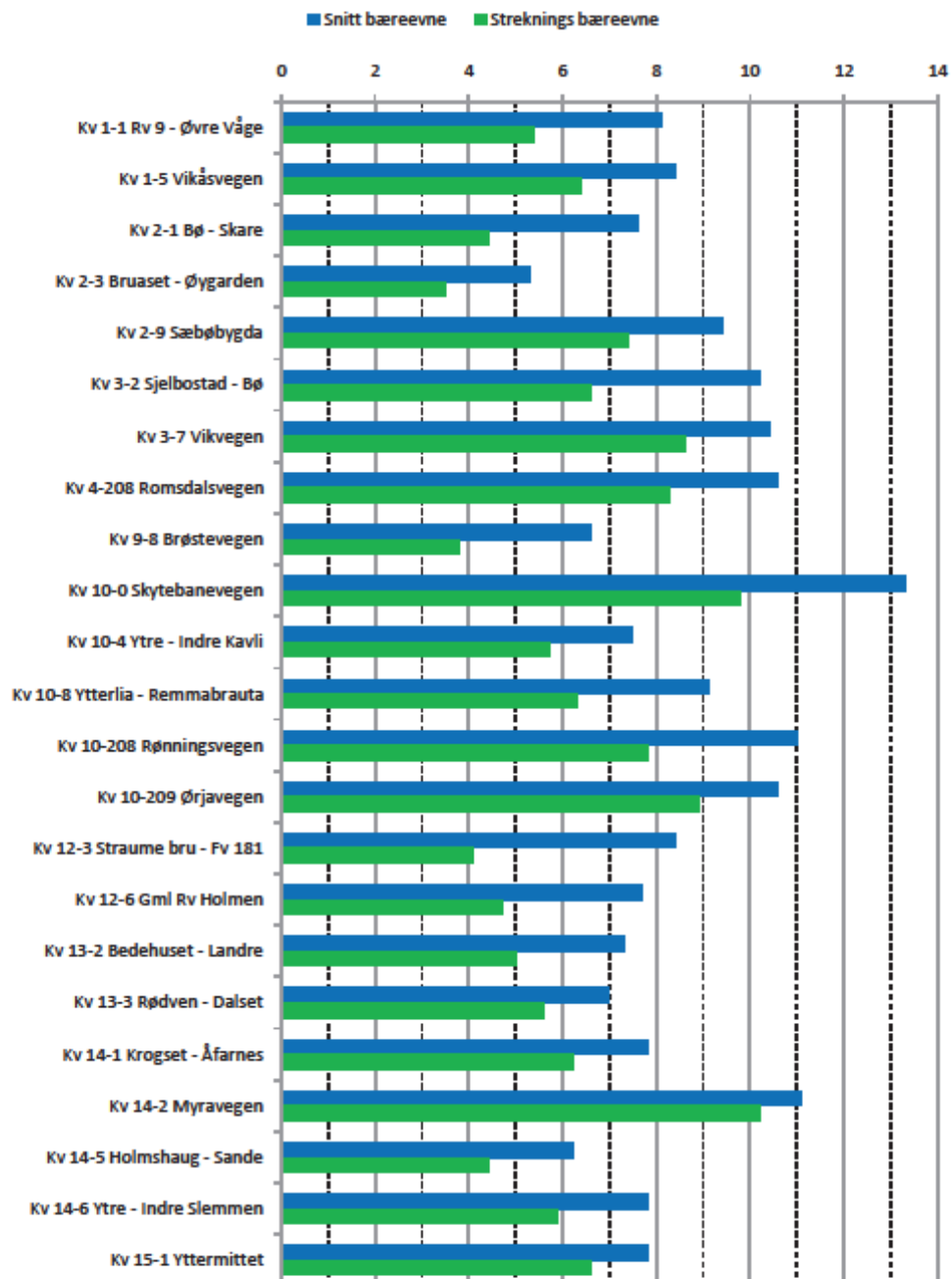


Kv 2-1 Bø - Skare, Måndalen



Bæreevnmåling med fallodd

Rauma kommune, juni 2011



- Formannskapet vedtar utarbeidelse av hovedplan for kommunale veger, oppgradering av bæreevne en viktig del av planen. Kostnader meldes opp som tiltak i budsjett for 2013.
- Planarbeidet skal ut på anbud, kr 700.000 satt av i 2013. 2014?
- **Hva skjer når hovedplanen er ferdig ????**