
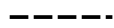



Sandbu naturreservat

Sel kommune, Innlandet

-  Grense for verneområdet
-  Traktorveg, jf. verneforskrift
-  Kvernhus, jf. verneforskrift

Målestokk: 1:14 000 i A4

Ekvidistanse: 40 m

Rutenett: WGS 1984 UTM sone 32

Kartgrunnlag: FKB

Kilde: Kartverket, Geovekst og kommunene

0 250 500 750 1 000 m

Kartproduksjon: Stasforvalteren i Innlandet

Klima- og miljødepartementet, desember 2024

