





# Vinstradalen naturreservat

Nord-Fron kommune, Innlandet

-  Grense for verneområdet
-  Traktorveg, jf. verneforskrift
-  Kraftlinje, jf. verneforskrift
-  Utslåtter, jf. verneforskrift

Målestokk: 1:35 000 i A4

Ekvidistanse: 40 m

Rutenett: WGS 1984 UTM sone 32

Kartgrunnlag: FKB/ N50

Kilde: Kartverket, Geovekst og kommunene

0 500 1 000 1 500 2 000 m

Kartproduksjon: Stasforvalteren i Innlandet

**Klima- og miljødepartementet, desember 2024**

