




Nekfallet naturreservat

Rendalen kommune, Innlandet

-  Grense for verneområdet
-  Veg, jf. verneforskrift
-  Sti, jf. verneforskrift

Målestokk: 1:15 000 i A4

Ekvidistanse: 40 m

Rutenett: WGS 1984 UTM sone 32

Kartgrunnlag: FKB

Kilde: Kartverket, Geovekst og kommunene

0 250 500 750 1 000 m

Kartproduksjon: Statsforvalteren i Innlandet

Klima- og miljødepartementet, desember 2024

