





Sæterberget naturreservat

Nord-Odal kommune, Innlandet

-  Grense for verneområdet
-  Traktorveg for skogsdrift, jf. verneforskrift
-  Traktorveg, jf. verneforskrift
-  Sti, jf. verneforskrift

Målestokk: 1:5 000 i A4

Ekvidistanse: 5 m

Rutenett: WGS 1984 UTM sone 32

Kartgrunnlag: FKB

Kilde: Kartverket, Geovekst og kommunene

0 100 200 300 m

Kartproduksjon: Statsforvalteren i Innlandet

Klima- og miljødepartementet, desember 2024

