




Hisåsen naturreservat

Lillesand kommune, Agder

Klima- og miljødepartementet juni 2024

-  Grense for verneområde
-  Vernegrense og kommunegrense
-  Traktorveg jf. verneforskrift

Målestokk 1: 10 000 i A4
 Ekvidistans: 5 m
 UTM rutenett i EUREF89, sone 32N
 Kartgrunnlag: Kartverket og Geodata AS
 Kartproduksjon: Statsforvalteren i Agder

