



# Digeelva og Øygardsmarka naturreservat

Birkenes kommune, Aust-Agder

-  Grense for verneområde
-  Eksisterende vernområde

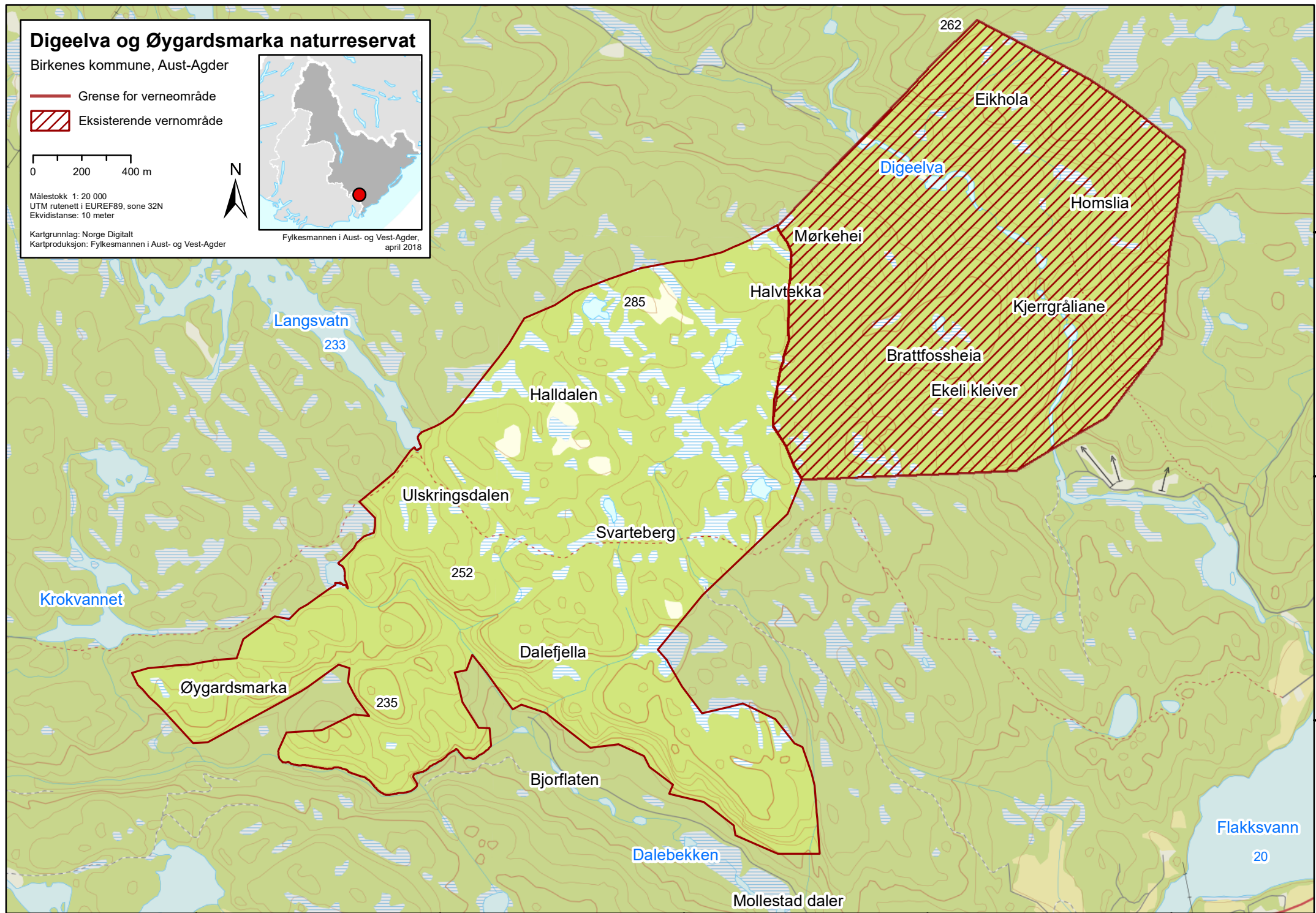
0 200 400 m

Målestokk 1: 20 000  
UTM rutenett i EUREF89, sone 32N  
Ekvidistans: 10 meter

Kartgrunnlag: Norge Digitalt  
Kartproduksjon: Fylkesmannen i Aust- og Vest-Agder



Fylkesmannen i Aust- og Vest-Agder,  
april 2018



449000

450000

451000

452000

453000

6468000

6467000

6466000