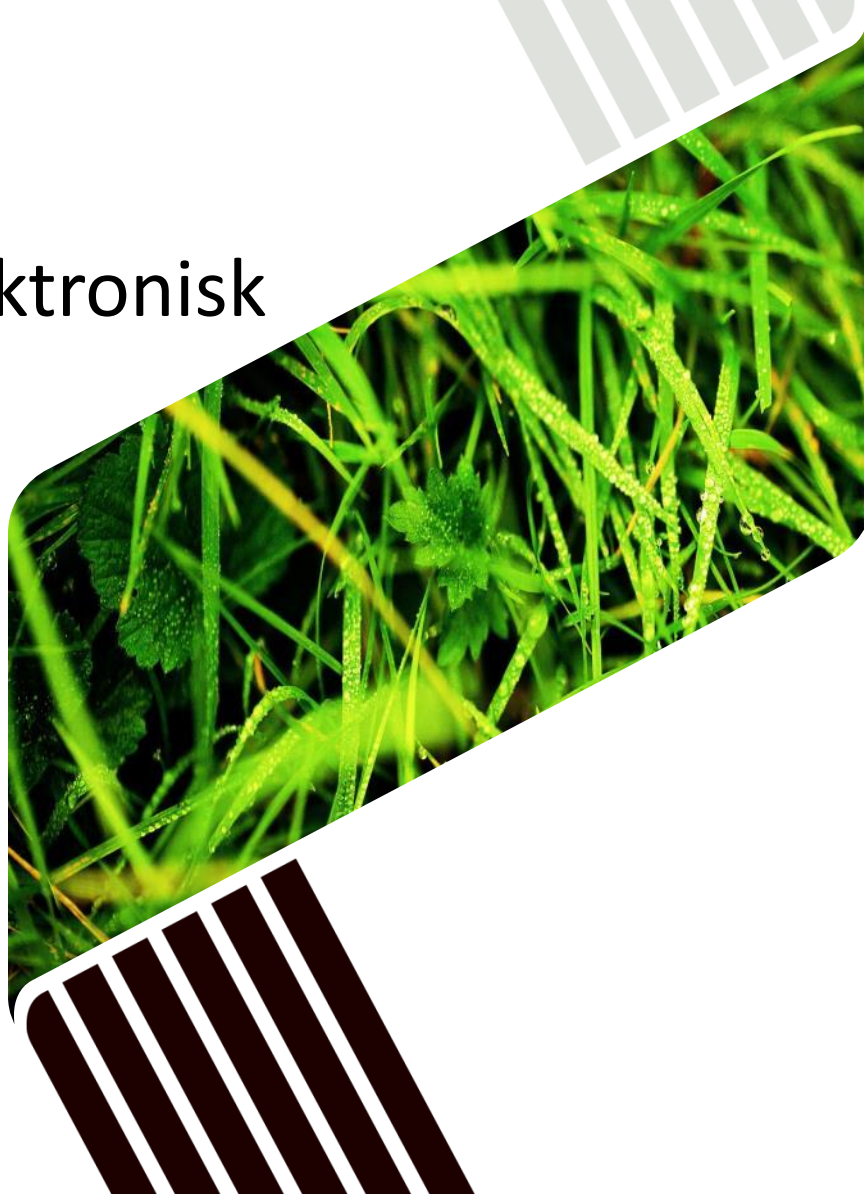


# Hvordan søke RMP - elektronisk

Søknad om regionalt miljøtilskudd



## FØR DU SØKER

- Husk å ordne tilgang til Altinn i god tid før søknadsfristen.
- Før du søker er det viktig at du setter deg inn i vilkårene for å søke.
- Informasjon om tilskuddsordningen og vilkårene for hvert enkelt fylke finner du i de regionale forskriftene, og i eget veiledningsskriv fra Statsforvalteren.
- Finner du ikke tilstrekkelig informasjon på Statsforvalteren eller Landbruksdirektoratets nettsider, kan du kontakte kommunen.
- Leverer du søknaden etter fristen, vil tilskuddet bli redusert med 1 000 kroner for hver virkedag etter fristens utløp. Du kan senest levere 14 virkedager etter søknadsfristen. Leverer du søknaden etter fristen, vil tilskuddet bli redusert med 1 000 kroner for hver virkedag etter fristens utløp.
- Dersom søker har sendt inn søknad, og ønsker å endre opplysninger i søknaden etter søknadsfristen, men før 14 trekkdager har passert, må søkeren ta kontakt med kommunen.

# DE REGIONALE FORSKRIFTFENE FINNER DU PÅ LOVDATA.NO



## Søkeresultater for Forskrift om regionale miljøtilskudd

11 treff

(Søket kan ikke inneholde mer enn fem ord)

Rettskilde

Alle rettskilder

Utfør filtrering

+173 treff i Lovdata Pro

Forskrift om regionale miljøtilskudd i jordbruket, Innlandet

▲ FOR-2021-08-25-2613

Forskrift om regionale miljøtilskudd i jordbruket, Agder

▲ FOR-2021-08-24-2201

Forskrift om endring i forskrift om tilskudd til regionale miljøtiltak i jordbruket, Vest-Agder

▲ FOR-2014-06-20-831

Forskrift om endring i forskrift om tilskudd til regionale miljøtiltak i jordbruket, Aust-Agder

▲ FOR-2014-06-20-830

Forskrift om regionale miljøtilskudd i jordbruket, Vestfold og Telemark

▲ FOR-2019-05-14-821

Forskrift om regionale miljøtilskudd i jordbruket, Trøndelag

▲ FOR-2021-06-21-2148

Forskrift om regionale miljøtilskudd i jordbruket, Nordland

▲ FOR-2021-06-24-2211

Forskrift om regionale miljøtilskudd i jordbruket, Oslo og Viken

▲ FOR-2021-06-28-2358

Forskrift om regionale miljøtilskudd i jordbruket, Troms og Finnmark

▲ FOR-2021-05-21-1707

# EKSEMPEL PÅ ET VEILEDNINGSSKRIV FRA STATSFORVALTEREN

 Fylkesmannen i Oslo og Viken

**Veileder for regionale miljøtilskudd  
og regionale miljøkrav**

- for jordbruket i Oslo og Viken 2019

Søknadsfrist regionale miljøtilskudd: 15. oktober



## Regionalt miljøprogram for Vestland

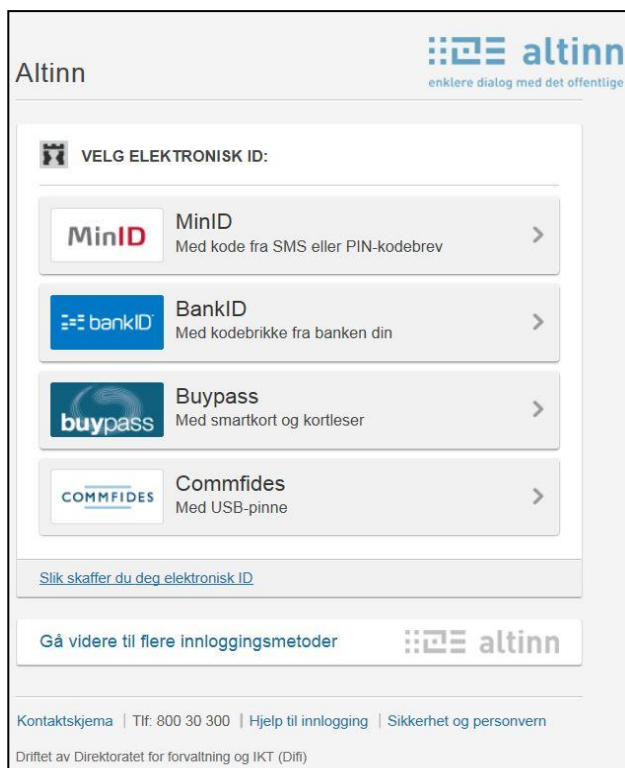
2019 – 2022

 Fylkesmannen i Vestland

# FINN SØKNADSSKJEMA

1. På nettsiden til Landbruksdirektoratet, <https://www.landbruksdirektoratet.no>, finner du lenke til søknadsskjemaet.

2. Du må logge deg inn i Altinn, for eksempel med Min ID eller BankID.



The screenshot shows the Altinn login interface. At the top, the Altinn logo and tagline "enkler dialog med det offentlige" are visible. Below the logo, there is a section titled "VELG ELEKTRONISK ID:" with a list of options: MinID (Med kode fra SMS eller PIN-kodebrev), BankID (Med kodebrikke fra banken din), Buypass (Med smartkort og kortleser), and Commfides (Med USB-pinne). Each option has a right-pointing arrow. Below the list, there is a link "Slik skaffer du deg elektronisk ID" and a button "Gå videre til flere innloggingsmetoder". At the bottom, there is a footer with contact information: "Kontakt skjema | Tlf: 800 30 300 | Hjelp til innlogging | Sikkerhet og personvern" and "Driftet av Direktoratet for forvaltning og IKT (Dif)".

3. Du må velge å representere landbruksforetaket ditt for å få åpnet søknadsskjemaet:



The screenshot shows a dialog box titled "Før tjenesten kan startes" for the "Regionalt miljøprogram". It contains the text "Gyldige aktører er listet i nedtrekkslisten under. Velg aktør:" followed by a dropdown menu showing "981544315 - LANDBRUKSDIREKTORATET". To the right of the dropdown is a checkbox labeled "Vis også underenheter (bedrifter) i valglisten". At the bottom of the dialog, there are two buttons: "< Avbryt" and "Fortsett >".

NB: Du vil ikke kunne logge inn i søknadsskjema for regionalt miljøtilskudd for et foretak dersom du er innlogget med en annen bruker i samme nettleser. Du må da enten logge ut, bruke en annen nettleser eller vente 30 minutter.

# HOVEDSIDE

## Regionalt miljøtilskudd

Du representerer foretaket

Hvis du har tiltak i flere fylker, må du opprette en søknad per fylke.

Opplysningene du legger inn blir automatisk lagret når du går til neste eller forrige side i skjemaet. Du kan forlate skjemaet underveis og fortsette utfyllingen senere.

Leverer du søknaden etter fristen, vil tilskuddet bli redusert med 1 000 kroner for hver virkedag etter fristens utløp. Du kan senest levere 14 virkedager etter søknadsfristen.

Dispensasjoner

Du har ingen dispensasjoner

**Søk regionalt miljøtilskudd**

Søknadsregistrering åpnet 15.09.2021

---

Registrerte søknader

Fylke	Saksbehandlende kommune	Status	Søknadsfrist	Innsendt dato
-------	-------------------------	--------	--------------	---------------

Slik ser hovedsiden til søknadsskjemaet ut.

På hovedsiden finner du oversikt over søknader registrert på foretaket ditt i nåværende søknadsomgang, samt oversikt over eventuelle dispensasjoner.

Trykk på «Søk regionalt miljøtilskudd» for å opprette ny søknad.

# VELG FYLKE

## Søknad om regionalt miljøtilskudd

Du representerer foretaket LANDBRUKSDIREKTORATET, 981544315

Velg fylket der du utfører miljøtiltak. Hvis du utfører miljøtiltak i flere fylker må du fylle ut egen søknad for hvert fylke. Vær oppmerksom på at du ikke kan endre fylke i denne søknaden når du først har opprettet søknaden. Kun fylker som er åpne for registrering vises i listen. Dersom du allerede har opprettet en søknad i fylket, kan du endre denne fra hovedsiden.

Velg fylke

Fylke Oslo og Viken

Avbryt

Opprett søknad

På denne siden velger du fylket du utfører miljøtiltak i. Dette er forhåndsutfylt med fylket der driftssenteret ditt er registrert. Det er viktig at riktig fylke er valgt før du går videre.

Om du utfører tiltak i flere fylker sender du inn en søknad for hvert fylke.

Når du har valgt fylke trykker du på «Opprett søknad».

# GRUNNOPPLYSNINGER

Du har kommet til siden med grunnopplysninger om foretaket ditt. Dersom grunnopplysningene er feil, må dette endres i Enhetsregisteret.

Du må fylle ut **mobilnummer** og **e-postadresse** for å få sendt inn søknaden.

**Kontonummeret** hentes fra Landbruksdirektoratets kontonummerregister. Dette kan endres i skjemaet «Registrering av kontonummer for utbetaling av tilskudd og erstatning fra Landbruksdirektoratet», LDIR-056, frem til 28. februar 2022.

Saksbehandlende kommune er forhåndsutfylt med kommunen der driftssenteret til foretaket ditt er registrert.

Søknad om regionalt miljøtilskudd for Sogn og Fjordane - 2019  
← Tilbake til hovedsiden

Grunnopplysninger

Miljøtiltak i kart

Andre miljøtiltak

Egenerklæringer

Vedlegg

Melding til saksbehandler

Innsending

Grunnopplysninger

Oppdager du feil i opplysningene om foretaket ditt, må du endre disse i Enhetsregisteret.

Om foretaket

Organisasjonsnummer	Adresse

Innehavers navn

Kontaktinformasjon

Kontaktopplysningene brukes til å varsle deg om frister og informere deg om vedtaket på søknaden din.

Mobil

40000000

E-post

epost@epost.no

Kontonummer

Tilskuddet blir utbetalt til følgende kontonummer: 3705 05 49845  
Dersom kontonummeret er feil, må det endres fra Altinn.  
[Klikk her for å legge til eller endre kontonummeret](#)

Saksbehandlende kommune

Saksbehandlende kommune er låst til kommunen der driftssenteret ditt ligger.

Kommune

Jølster

Trykk på neste for å gå videre

Neste

Du kan navigere fram og tilbake mellom stegene du skal gjennom.



# MILJØTILTAK I KART

Søknad om regionalt miljøtilskudd for Sogn og Fjordane - 2019

← Tilbake til hovedsiden

Grunnopplysninger

Miljøtiltak i kart

Andre miljøtiltak

Egenerklæringer

Vedlegg

Melding til saksbehandler

Innsending

### Miljøtiltak i kart

Åpne kartet og tegn miljøtiltakene du utfører. Tiltakene lagres i kartet etter hvert som du tegner dem. Hent de tegnede tiltakene til søknaden når du er ferdig. Tiltakene vises da i listen under, og du kan kontrollere at verdiene stemmer.

[Tegn i kart](#) [Hent tegnede tiltak](#)

#### Tiltak i søknaden

*i* Du har ingen registrerte tiltak fra kart i søknaden ennå. Tegn tiltakene, og trykk deretter på «Hent tegnede tiltak».

[Forrige](#) [Lagre](#) [Neste](#)

1. Først må du inn i kartet for å legge inn eiendommer og tegne tiltak.

2. Så må du hente opp eiendommene og karttegingene til søknaden. Du må hente inn på nytt dersom du gjør endringer i kartet.

# 1. TEGN I KART – FØRST LEGGE INN EIENDOMMER

Trykk på «tegn i kart». Kartet åpnes i et nytt vindu.



## Import-funksjonen

I 2021 er det mulig for søker eller saksbehandler å importere tiltak fra 2019 eller 2020.

Når du kommer inn i kartet får opp boksen der du kan legge til eiendommer.

Dette er eiendommene du skal tegne tiltak på. Du må legge inn minst én eiendom for å komme inn i kartet.



**Legg til eiendom**

Før du fortsetter må du legge til minst en eiendom du utfører miljøtiltak på.

Velg kommune	Gårdsnummer	Bruksnummer	0	Legg til
--------------	-------------	-------------	---	----------

Tilbake til skjema

NB! Dersom du har tiltak på eiendommer i andre fylker, må du sende inn en separat søknad for hvert fylke.

# 1. TEGN I KART – TEGNE INN TILTAKENE

- Når du har lagt inn minst en eiendom, kommer du inn i selve kartet.
- De fleste tiltak skal tegnes inn i kart.

Registrerte tiltak

Registrerte tiltak	Tiltaksklasse	Mengde		Fjern alle	
1224-4/1/0 <b>Velg</b>					2 tiltak
Befte av biologisk verdifulle arealer					
		99,4 da	<a href="#">Endre</a>	<a href="#">Fjern</a>	
Skjåtsel av bakkemurer, trekker, skigarder					
	Bakkemurer/steingjerder	345 m	<a href="#">Endre</a>	<a href="#">Fjern</a>	
1224-57/13/0 <b>Velg</b>					0 tiltak
Ingen tiltak registrert for denne eiendommen					

Hjelp

Slik gjør du... Tegnforklaring

Kartløsningen er laget for å kunne registrere tiltak direkte i kartet, disse tegnes inn for hver enkelt eiendom.

Klikk på lenkene i listen under for instruksjonsvideoer. Se flere videoer og ofte stilte spørsmål på våre hjemmesider.

1. Hvis du har flere eiendommer, **velg eiendom** i nedtrekksmenyen for eiendommer.
2. **Velg tiltak** i nedtrekksmenyen for tiltak.
3. Trykk på knappen "Tegn i kart" for å tegne et tiltak, eller "Velg område" for å velge et helt areal (teig). **Tegn tiltaket ved å klikke i kartet for hvert punkt i arealet.** Dobbelklikk for å avslutte tegningen.
4. Velg eventuelt tiltaksklasse før du lagrer tiltaket. En egen boks vises i vinduet dersom du må velge dette.
5. Det tegnede området lagres automatisk og klippes/avgrenses mot eiendomsgrenser og andre begrensninger som er satt. Andre begrensninger kan være at man ikke kan tegne på skogsarealer.
6. Alle tiltakene du har tegnet inn vises i listen nederst i vinduet. **Hvis du vil endre på det du har tegnet**, trykk på "Endre", og dra i de gule punktene som vises.
7. Når du har tegnet inn alle tiltakene dine, trykk på Avslutt øverst til høyre og du vil bli sendt tilbake til skjema. Du kan komme tilbake å gjøre endringer i kartet senere.

# 1. TEGN I KART – EN KORT INNFORING:

Tegn inn tiltakene ved å: 1- først velge eiendom, 2 – så velg tiltak, 3 - trykk på «tegn i kart» eller «velg område», 4 - tegn tiltaket ved å klikke i kartet. Dobbelklikk når du har tegnet ferdig. 5 - Så får du opp en boks der du eventuelt velger tiltaksklasse. 6 - Trykk på «lagre tiltak». 7 – De ferdig lagrede tiltakene legger seg nederst på siden under den tilhørende eiendommen. Her kan du markere tiltaket, endre på det eller fjerne det.

The screenshot shows a web application interface for mapping and recording measures. The interface is divided into several sections:

- Top Bar:** Contains navigation icons, a search bar, and a user login status "Logget inn fra eStil".
- Map:** A topographic map showing terrain and various locations. A red outline highlights a specific area on the map.
- Control Panel (Left):** A panel with a dropdown menu "Slått av lokalt verdifulle jordbrukslandskap" and "Areal med spesielle verdier". Below it is a "Lagre tiltak" button and an "Angre" link.
- Control Panel (Right):** A panel with a dropdown menu "Registrer tiltak for eiendom" (set to "1224-4/1/0"), a "Velg tiltak ..." dropdown, and buttons "Tegn i kart" and "Velg område".
- Numbered Callouts (1-7):** Red arrows point to specific elements: 1 points to the "Registrer tiltak for eiendom" dropdown; 2 points to the "Velg tiltak ..." dropdown; 3 points to the "Tegn i kart" button; 4 points to the red outline on the map; 5 points to the "Slått av lokalt verdifulle jordbrukslandskap" dropdown; 6 points to the "Lagre tiltak" button; 7 points to the list of registered measures at the bottom.
- Registered Measures List (Bottom):** A table with columns "Registrerte tiltak", "Tiltaksklasse", "Menge", and "Fjern alle". It shows two entries: "1224-4/1/0" with "2 tiltak" and "1224-57/13/0" with "0 tiltak".
- Help Panel (Right):** A "Hjelp" panel with a "Sluk gjør du..." button and a "Tegnforklaring" button. It contains instructions on how to use the application, including how to register measures, select areas, and save them.

Registrerte tiltak	Tiltaksklasse	Menge	Fjern alle
1224-4/1/0 <a href="#">Velg</a>			
Bette av biologisk verdifulle arealer		99,4 da	<a href="#">Endre</a>
Skjøtsel av bakkemurer, trerækker, skigarder	Bakkemurer/steingjerder	345 m	<a href="#">Endre</a>
1224-57/13/0 <a href="#">Velg</a>			
Ingen tiltak registrert for denne eiendommen			



## 2. HENT OPP TEGNEDE TILTAK

Når du er ferdig med å tegne inn tiltakene i kartet, trykker du på «Tilbake til skjema».

Logget inn fra eStil **Tilbake til skjema**

Registrer tiltak for eiendom 1224.4/1/0

Velg tiltak ... Tegn i kart eller Velg område

**Tilbake til skjema**

## 2. HENT OPP TEGNEDE TILTAK

Søknad om regionalt miljøtilskudd for Sogn og Fjordane - 2019  
← Tilbake til hovedsiden

Grunnopplysninger

Miljøtiltak i kart

Andre miljøtiltak

Egenerklæringer

Vedlegg

Melding til saksbehandler

Innsending

Miljøtiltak i kart

Åpne kartet og tegn miljøtiltakene du utfører. Tiltakene lagres i kartet etter hvert som du tegner dem. Hent de tegnede tiltakene til søknaden når du er ferdig. Tiltakene vises da i listen under, og du kan kontrollere at verdiene stemmer.

Tegn i kart

Hent tegnede tiltak

Tiltak i søknaden

Du har ingen registrerte tiltak

Forrige

↓ Hent tegnede tiltak

Trykk på «Hent tegnede tiltak» for å hente opp tiltak tegnet i kart

Da får du hentet inn i søknaden en liste over alle tiltak tegnet i kartet.

Søknad om regionalt miljøtilskudd for Sogn og Fjordane - 2019  
← Tilbake til hovedsiden

Grunnopplysninger

Miljøtiltak i kart

Andre miljøtiltak

Egenerklæringer

Vedlegg

Melding til saksbehandler

Innsending

Miljøtiltak i kart

Åpne kartet og tegn miljøtiltakene du utfører. Tiltakene lagres i kartet etter hvert som du tegner dem. Hent de tegnede tiltakene til søknaden når du er ferdig. Tiltakene vises da i listen under, og du kan kontrollere at verdiene stemmer.

Tegn i kart

Hent tegnede tiltak

Tiltak i søknaden

Regionalt prioriterte kulturlandskap		Fra kart	Antall	
			50	dyr
Betting av verdifulle jordbrukslandskap i utmark	Småfe	22	22	dekar

Avrenning		Fra kart	Antall	
Ingen jordarbeiding om høsten	Ikke klassifisert	58	58	dekar

Miljøvennlig spredning av husdyrgjødsel		Fra kart	Antall	
Nedfelling eller nedlegging av husdyrgjødsel		4	10	dekar

Forrige

Lagre Neste

## 2. HENT OPP TEGNEDE TILTAK – JUSTERE OMSØKTE VERDIER

Miljøtiltak i kart

Åpne kartet og tegn miljøtiltakene du utfører. Tiltakene lagres i kartet etter hvert som du tegner dem. Hent de tegnede tiltakene til søknaden når du er ferdig. Tiltakene vises da i listen under, og du kan kontrollere at verdiene stemmer.

[Tegn i kart](#) [Hent tegnede tiltak](#)

Tiltak i søknaden

Regionalt prioriterte kulturlandskap		Fra kart	Antall	
Beiting av verdifulle jordbrukslandskap i utmark	Småfe	22	50	dyr
			22	dekar
Avrenning		Fra kart	Antall	
Ingen jordarbeiding om høsten	Ikke klassifisert	58	58	dekar
Miljøvennlig spredning av husdyrgjødsel		Fra kart	Antall	
Nedfelling eller nedlegging av husdyrgjødsel		4	10	dekar

[Forrige](#) [Lagre](#) [Neste](#)

Noen steder må du fylle inn opplysninger om f.eks. antall dyr.

Dersom verdien for tiltaket vises i hvit boks kan du overskrive verdiene fra kartet dersom du ikke har klart å tegne nøyaktig.

**NB!** Du kan åpne kartet igjen og gjøre endringer. Etter å ha gjort endringer i kartet er det **viktig å trykke på «Hent tegnede tiltak»** for at endringene skal bli overført til søknaden. Har du problemer med å tegne riktig kan du skrive en kommentar om dette til saksbehandleren på siden «Melding til saksbehandler» senere i søknadsskjemaet.

# ANDRE MILJØTILTAK

Søknad om regionalt miljøtilskudd for Oslo og Viken - 2021  
← Tilbake til hovedsiden

Grunnopplysninger

Miljøtiltak i kart

Andre miljøtiltak

Egenerklæringer

Vedlegg

Melding til saksbehandler

Innsending

### Andre miljøtiltak

Her kan du registrere miljøtiltak som ikke behøver å tegnes i kart.

#### Klimarådgivning

Tiltak		Antall	
Klimarådgivning	En-til-en rådgivning - høy sats	<input type="text" value="Antall"/>	stk
Klimarådgivning	En-til-en rådgivning - lav sats	<input type="text" value="Antall"/>	stk
Klimarådgivning	Grupperådgivning	<input type="text" value="Antall"/>	stk

Fra 2021 kan du søke om tilskudd for tiltaket «Klimarådgivning.



# EGENERKLÆRINGER

Søknad om regionalt miljøtilskudd for Oslo og Viken - 2021

← Tilbake til hovedsiden

Grunnopplysninger

Miljøtiltak i kart

Andre miljøtiltak

Egenerklæringer

Vedlegg

Melding til saksbehandler

Innsending

## Egenerklæringer

Kryss av for egenerklæringer. Velg "Ikke relevant" dersom egenerklæringen ikke gjelder tiltak du har søkt på.

Jeg har gjødslingsplan i samsvar med krav i forskrift om gjødslingsplanlegging  Ja  Nei  Ikke relevant

Jeg har journal over plantevernmidler i samsvar med krav i forskrift om regionale miljøtilskudd  Ja  Nei  Ikke relevant

Miljøavtale: Alt erosjonsutsatt areal på foretaket har stubb, gras eller fangvekster om vinteren  Ja  Nei  Ikke relevant

Miljøavtale trinn 1: Jeg har sådd «pionervekster» eller tilsvarende  Ja  Nei  Ikke relevant

Miljøavtale trinn 2: Gjødslingsplan, temperaturlogg og råvaredokument kan fremvises ved kontroll  Ja  Nei  Ikke relevant

Forrige

Lagre

Neste

Du må svare på egenerklæringene som kreves etter forskriften for regionalt miljøprogram i ditt fylke.

Velg «Ikke relevant» dersom egenerklæringen ikke gjelder tiltak du søker på.

# VEDLEGG

## Søknad om regionalt miljøtilskudd for Oslo og Viken - 2021

← Tilbake til hovedsiden

Grunnopplysninger

Miljøtiltak i kart

Andre miljøtiltak

Egenerklæringer

**Vedlegg**

Melding til saksbehandler


Innsending

### Vedlegg

Last opp eventuelle vedlegg til søknaden din.  
Filer som lastes opp må være en av følgende: pdf, doc, docx, jpg, png, og maksimum filstørrelse er 25 MB.

[Last opp vedlegg](#)

#### Opplastede filer

Navn	Lastet opp	
<a href="#">Fangvekster som undekultur.docx</a>	15.09.2021 12:52	

[Førige](#) [Lagre](#) [Neste](#)

Om du har behov for å legge vedlegg til søknaden, trykker du på «Last opp vedlegg» for å finne filen du vil legge ved. Du kan laste opp maksimum 10 dokumenter.

# MELDING TIL SAKSBEHANDLER

Søknad om regionalt miljøtilskudd for Oslo og Viken - 2021

← Tilbake til hovedsiden

- Grunnopplysninger
- Miljøtiltak i kart
- Andre miljøtiltak
- Egenerklæringer
- Vedlegg
- Melding til saksbehandler
- Innsending

## Melding til saksbehandler

Dette er en melding til saksbehandler

Førige Lagre Neste

På denne siden kan du skrive inn kommentarer til søknaden.

# INNSENDING – FORHÅNDSVIS SØKNADEN

Søknad om regionalt miljøtilskudd for Sogn og Fjordane - 2019  
← Tilbake til hovedsiden

Grunnopplysninger

Miljøtiltak i kart

Andre miljøtiltak

Egenerklæringer

Vedlegg

Melding til saksbehandler

Innsending

Innsending

Forhåndsvis søknaden

Søknaden må kontrolleres før innsending

Forrige

Forhåndsvisning av søknad om regionalt miljøtilskudd for Sogn og Fjordane - 2019

Saksbehandlende kommune Jølster

Grunnopplysninger

Organisasjonsnummer

Navn på foretak

Innehavers navn

E-post epost@epost.no

Mobil 40000000

Driftssenter 1431 - 36 / 26 / 0

Eiendommer

Matrikelnummer 1431 - 61 / 1 / 0

Tiltak tegnet Ja

Omsøkte verdier

Verdier fra kart sist hentet 31.07.2019 15:49

Prioriterte naturverdier	Fra kart	Antall
Skjotsel av trua naturtyper	Beiting	1 dekar
		1 dekar

Setring	Fra kart	Antall
Drift av seter	Egen foredling	1 stk
		2 deltakere
		1 stk

Andre miljøtiltak

Det er ikke registrert noen tiltak.

Egenerklæringer

Jeg har journalen over plantevernmidler. Ikke valgt

Jeg har gjødslingsplan i samsvar med krav i forskrift om gjødslingsplanlegging. Ikke valgt

Melding til saksbehandler

Vedlegg

Det er ikke lagt til noen vedlegg.

Trykk på «Forhåndsvis søknaden» for å se et sammendrag av søknaden din.

Sjekk at alle tiltakene du søker tilskudd for er listet opp.

# KONTROLL OG INNSENDING

Søknad om regionalt miljøtilskudd for Sogn og Fjordane - 2019

← Tilbake til hovedsiden

- Grunnopplysninger
- Miljøtiltak i kart
- Andre miljøtiltak
- Egenerklæringer
- Vedlegg
- Melding til saksbehandler
- Innsending

## Innsending

Forhåndsvis søknaden

 Søknaden må kontrolleres før innsending. Trykk «Kontroller» for å sjekke at alle påkrevde felter er fylt ut.

Forrige

Når alle eventuelle feil er rettet opp får du beskjed om at søknaden er kontrollert og klar til innsending.

Du må krysse av for «bekreftelse av opplysninger» før du kan sende inn.

For å være sikker på at søknaden er sendt inn, må du sjekke at du har fått kvittering, se neste side.

Send inn

For å kunne sende inn søknaden må du kontrollere at alle påkrevde felter i skjemaet er fylt ut.

Trykk på knappen «Kontroller».

Du får opp en melding som forteller om søknaden er riktig fylt ut eller ikke, og viser hvor feilene er.

Kontroller

Kontroller

← Tilbake til hovedsiden

Grunnopplysninger

Miljøtiltak i kart

Andre miljøtiltak

Egenerklæringer

Vedlegg

Melding til saksbehandler

Innsending

 Klar for innsending

## Innsending

Forhåndsvis søknaden

### Bekreftelse av opplysninger

Jeg forsikrer at opplysningene i søknaden er korrekte. Jeg er klar over at jeg må kunne dokumentere opplysningene i søknaden, hvis jeg blir bedt om det. Jeg er kjent med at uriktige opplysninger i søknaden kan medføre straffeansvar etter straffeloven kapittel 30.

 Søknaden er kontrollert og klar til innsending.

Trykk her for å sende inn søknad

Forrige

Send inn

# KVITTERING

## Regionalt miljøtilskudd

Du representerer foretaket SMOGMYRANE SAMBEIET DA - 0014026160

Hvis du har tiltak i flere fylker, må du opprette en søknad per fylke.

Opplysningene du legger inn blir automatisk lagret når du går til neste eller forrige side i skjemaet. Du kan forlate skjemaet underveis og fortsette utfyllingen senere.

Leverer du søknaden etter fristen, vil tilskuddet bli redusert med 1 000 kroner for hver virkedag etter fristens utløp. Du kan senest levere 20 virkedager etter søknadsfristen.

Dispensasjoner

Du har ingen dispensasjo

Søk regionalt miljøtilskudd

Søknadsregistrering åpnet 12.06.2019

Registrerte søknader

### Søknad mottatt

Søknaden for **Sogn og Fjordane** er sendt inn og mottatt. Kvitteringen er sendt til foretakets meldingsboks i Altinn.

Fylke	Saksbehandlende kommune	Status	Søknadsfrist	Innsendt dato	
Sogn og Fjordane	Jølster	Mottatt	31.08.2019	31.07.2019	Kvittering

Kvittering

### Kvittering - Søknad om regionalt miljøtilskudd Sogn og Fjordane - 2019

Dersom du har spørsmål om søknaden, ta kontakt med kommunen.

Innsendt dato 31.07.2019  
Saksbehandlende kommune Jølster

#### Grunnopplysninger

Organisasjonsnummer  
Navn på foretak  
Innehavers navn  
E-post  
Mobil  
Driftsenter

epost@epost.no  
40000000  
1431 - 36 / 26 / 0

#### Eiendommer

Matrikelnummer Tiltak tegnet  
1431 - 61 / 1 / 0 Ja

#### Miljøtiltak i kart

Verdier fra kart sist hentet 31.07.2019 15:49.

Prioriterte naturverdier	Beiting	Fra kart	Antall
Sljøslet av trua naturtyper		1 dekar	1 dekar
Setring		Fra kart	Antall
Drift av seter	Egen foredling	1 stk	2 deltakere 1 stk

#### Andre miljøtiltak

#### Egenerklæringer

Jeg har journalen over plantevernmidler: Ja  
Jeg har gjødslingsplan i samsvar med krav i forskrift om gjødslingsplanlegging: Ja

#### Melding til saksbehandler

#### Vedlegg

Ingen vedlegg.

#### Bekreftelse av opplysninger

Jeg forsikrer at opplysningene i søknaden er korrekte. Jeg er klar over at jeg må kunne dokumentere opplysningene i søknaden, hvis jeg blir bedt om det. Jeg er kjent med at uriktige opplysninger i søknaden kan medføre straffeansvar etter straffeloven kapittel 30.

Side 1 av 1

Du har nå sendt inn søknaden. Dette er din kvittering. Den kan lastes ned fra skjemaets hovedside. Du finner også kvitteringen i «Min meldingsboks» i Altinn.

Tilskuddsbrevet er klart i mars og blir sendt til «Min meldingsboks» i Altinn. Du får varsel om dette på mobilnummeret og e-postadressen som du har registrert i søknaden.

# GJENÅPNE SØKNADEN

## Regionalt miljøtilskudd

Du representerer foretaket [redacted]

Hvis du har tiltak i flere fylker, må du opprette en søknad per fylke.

Opplysningene du legger inn blir automatisk lagret når du går til neste eller forrige side i skjemaet. Du kan forlate skjemaet underveis og fortsette utfyllingen senere.

Leverer du søknaden etter fristen, vil tilskuddet bli redusert med 1 000 kroner for hver virkedag etter fristens utløp. Du kan senest levere 20 virkedager etter søknadsfristen.

Dispensasjoner

Du har ingen dispensasjoner

Her ser du eventuelle dispensasjoner du har fått fra Statsforvalteren

Søk regionalt miljøtilskudd

Søknadsregistrering åpnet 12.06.2019

### Registrerte søknader

#### Søknad mottatt

Søknaden for Sogn og Fjordane er sendt inn og mottatt. Kvitteringen er sendt til foretakets meldingsboks i Altinn.

Fylke	Saksbehandlende kommune	Status	Søknadsfrist	Innsendt dato		
Sogn og Fjordane	Jølster	Mottatt	31.08.2019	31.07.2019	Kvittering	Gjenåpne

Gjenåpne

Du kan gjenåpne søknaden selv for å gjøre endringer før søknadsfristen har gått ut. **Du må da sende inn søknaden på nytt, hvis ikke regnes det som at du ikke har søkt.** Hvis du vil gjøre endringer etter fristen, men før 14 trekkdager har passert, må du ta kontakt med kommunen. Når det er endringer i denne perioden er hovedregelen at søknaden må sendes inn på nytt, og at det skal trekkes 1000 kr per dag.