


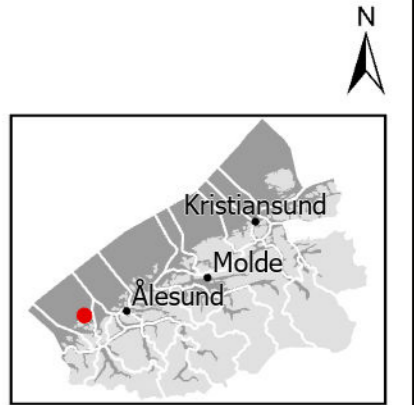



Runde – Herøy kommune – oppstart utviding
Herøy kommune, Møre og Romsdal fylke

-  Grense for utvidingsområde
-  Eksisterende naturreservat
-  Eksisterende fuglefredningsområde

Målestokk: 1: 25 000 i A3
Ekvidistanse: 10 m
Koord.sys.: ETRS 1989 UTM Zone 32N
Grunnkartdata: FKB, N5 og N20 2024
Kartverket, Geovekst og Geodata AS



Kartproduksjon: Statsforvaltaren i Møre og Romsdal
Statsforvaltaren i Møre og Romsdal, juni 2024

12000 13000 14000 15000 16000 17000 18000 19000 20000 21000

6958000
6957000
6956000
6955000
6954000
6953000
6952000