

Østmarka nasjonalpark og Østmarka friluftslivsområde

29.04.2024



Foto: Daniel Pedersen


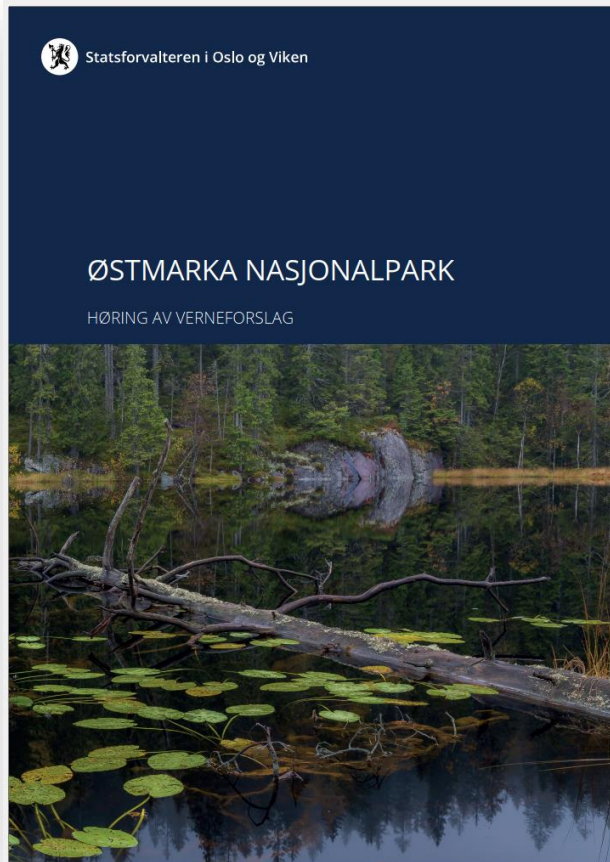


Statsforvalteren i Oslo og Viken





Tilbakeblikk på verneprosessen



- Møter
- Innspill
- Befaringer
- Fagrapporter
- Referansegruppe
- Faglig gjennomgang

Høring – Tilråding – Vern 10. nov.23



Verneformål

Østmarka nasjonalpark: friluftslivsområde:

«Formålet med forskriften er å

a. bevare et større skogområde i lavlandet i Sørøst-Norge med særegne og representative økosystemer og landskap som er uten tyngre naturinngrep

b. å bevare et skogøkosystem med tilhørende arter, naturtyper, landskap og geologi

c. å bevare landskapsformer i et særegent skoglandskap med variert topografi og myrer, sjøer og vannsystemer

d. å bevare kulturminner og kulturhistorie

e. å gi allmennheten anledning til å oppleve naturen uforstyrret gjennom naturvennlig og enkelt friluftsliv

f. å bevare et naturområde som også gir viktig grunnlag for befolkningens kultur, helse og trivsel, nå og i fremtiden.

Det er en målsetting å beholde verneverdiene i mest mulig urørt tilstand, og videreutvikle verneverdier ved fri utvikling og aktive skjøtelses- og restaureringstiltak.»

«Formålet med forskriften er å bevare

a. et mye brukt friluftslivsområde uten større inngrep og tilrettelegging, som på grunn av sine naturopplevelsverdier har særskilte kvaliteter for friluftslivet,

b. et større, sammenhengende og mangfoldig skogsområde i lavlandet i Sørøst-Norge med stor variasjon i skogstruktur, topografi og landskapsrom, og med forekomster av gammel skog uten nyere skogbruksinngrep

c. et rikt og variert landskap og natur- og kulturmiljø med kulturminner

d. et friluftslivsområde som også har særlig betydning for idrett.»



Østmarka
nasjonalpark



Foto: Olav Theger Haaverstad

Velkommen til åpning av Østmarka nasjonalpark!

Sandbakken Sportsstue lørdag 25. mai, fra kl. 12.00–16.00

- Gratis kaffe, saft og skogsboller.
- Salg av pølser, brus og is.
- Leker og aktiviteter for hele familien med DNT, Oslo og Omland friluftsråd, Statens naturoppsyn m.fl.
- Offisiell åpning kl. 13.00 med hilsninger, panelsamtale og kulturinnslag.
- Professor og forfatter Anne Sverdrup-Thygeson forteller om skogen.
- Guidet skogstur i nærområdet med Østmarka-guru Even Saugstad.

Det kan bli trangt på parkeringsplassen så vi anbefaler sykkel eller bussrute 550 (busstopp Brokkenhus) og å gå derfra. Eller du kan velge å gå en litt lengre skogstur fra et av de andre utfartsstedene.

Velkommen!





Østmarka
nasjonalpark



Foto: Olav Thøger Haaverstad

Lørdag 25. mai 2024

Invitasjon til tilrettelagt tur med presse før åpningen av Østmarka nasjonalpark

Klima- og miljødepartementet har gleden av å invitere berørte kommuner og presse til en liten tur i forkant av åpningen.

Turen vil gå fra Bysetermåsan utfartsparkering kl. 10.00 og til branntårnet på Kjerringhøgda. Det er ca. 1500 meter å gå på god sti og 120 høydemeter. Formålet er en enkel tur i nasjonalparken, å få utsikt ut over de vernede områdene og å møte pressen.

Det blir satt opp buss fra utfartsparkeringen på Sandbakken til Bysetermosan i Enebakk for inviterte gjester og presse. Avreise fra Sandbakken er kl. 09.45 og vi skal være tilbake ved parkeringen på Sandbakken sportsstue kl. 12.00, i god tid før den offisielle åpningen kl. 13.00.

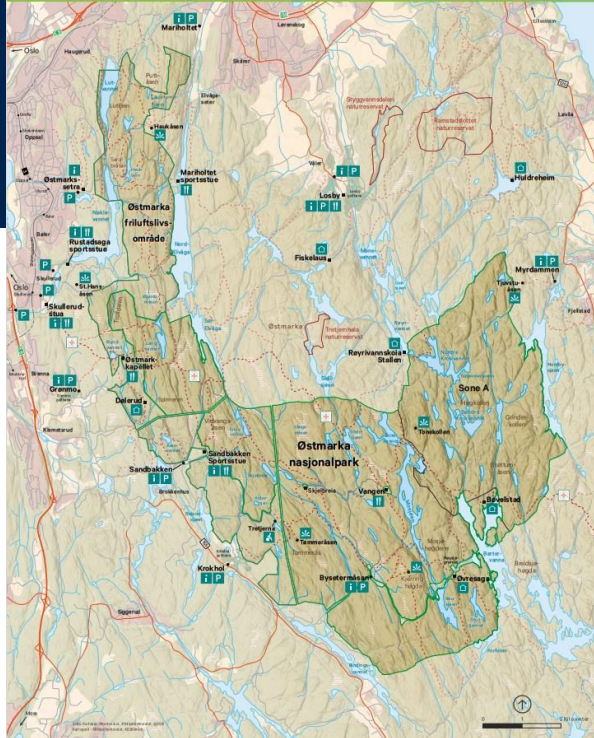


Fra toppen av branntårnet på Kjerringhøgda er det panorama-utsikt til de områdene som nå er blitt Østmarka nasjonalpark. Foto: Kristian Götz / Fotointhesky



Hva vi jobber med nå

- Utarbeider skilt i samarbeid med Miljødirektoratet
- Skiltplan/enkel besøksstrategi
- Kontaktutvalget
- Oppstart av rådgivende utvalg
- Saksbehandling
- Myrrestaurering
- Åpningen 25.05



Rett i utkanten av hovedstaden kan du oppsøke ekte villmark. Her kan du oppleve gammel skog, som er leveområde for sjeldne og viktige arter, fra sopp og lav til bever og ulv.

På engelsk

På tysk

Kartinformasjon

Map information / Karte Informationen

- i** Informasjonspunkt
Information point
 - P** Parkering
Parking
 - ||** Serveringssted
Café/restaurant
 - 🏠** Turisthytte ubetjent
Tourist cabin unmanned
 - 🌄** Utsikkspunkt
Viewpoint
 - ♿** Tilgjengelig fiskeplass
Accessible fish place
 - 👤** Tursti fottur
Hiking trail
 - 🗺️** Historisk vandrute
Norwegian Historical Trail
 - 🚫** Sone A: Det er ikke tillatt med sykling eller ridning i dette området.
Sone A: In english
- I nasjonalparken og friluftsområdet er det tillatt å sykle og ri kun på stier, veier og islagte vann. Dette gjelder også el-sykkel.
In english

Østmarka har en mosaikk av ulike naturtyper, dominert av gran- og furuskogstyper, men med innslag av edellauvskog og ulike myrtyper. Et variert landskap og mye intakt natur gjør at nasjonalparken huser et stort biologisk mangfold, inkludert truede arter som gaupe og ulv.

Vernet sørger for å bevare arter, økosystemer og kulturminner, samtidig som sterkt påvirket natur skal restaureres tilbake til naturligtstanden. I tillegg sikrer nasjonalparken at folk har tilgang til et svært viktig område for friluftsliv også for kommende generasjoner.

Med sine mange stier og skiløyper er området tilgjengelig for de fleste gjennom hele året. Det er mange små åser og koller i Østmarka, så selv om det kan være mye folk i området er det mulig å gå lange turer i nasjonalparken uten å møte andre mennesker. Her er det populære fiskevann, så ta gjerne med deg fiskestanga på tur!

English
Østmarka har en mosaikk av ulike naturtyper, dominert av gran- og furuskogstyper, men med innslag av edellauvskog og ulike myrtyper. Et variert landskap og mye intakt natur gjør at nasjonalparken huser et stort biologisk mangfold, inkludert truede arter som gaupe og ulv.

Vernet sørger for å bevare arter, økosystemer og kulturminner, samtidig som sterkt påvirket natur skal restaureres tilbake til naturligtstanden. I tillegg sikrer nasjonalparken at folk har tilgang til et svært viktig område for friluftsliv også for kommende generasjoner.

Med sine mange stier og skiløyper er området tilgjengelig for de fleste gjennom hele året. Det er mange små åser og koller i Østmarka, så selv om det kan være mye folk i området er det mulig å gå lange turer i nasjonalparken uten å møte andre mennesker. Her er det populære fiskevann, så ta gjerne med deg fiskestanga på tur!

Deutsch
Østmarka har en mosaikk av ulike naturtyper, dominert av gran- og furuskogstyper, men med innslag av edellauvskog og ulike myrtyper. Et variert landskap og mye intakt natur gjør at nasjonalparken huser et stort biologisk mangfold, inkludert truede arter som gaupe og ulv.

Vernet sørger for å bevare arter, økosystemer og kulturminner, samtidig som sterkt påvirket natur skal restaureres tilbake til naturligtstanden. I tillegg sikrer nasjonalparken at folk har tilgang til et svært viktig område for friluftsliv også for kommende generasjoner.

Med sine mange stier og skiløyper er området tilgjengelig for de fleste gjennom hele året. Det er mange små åser og koller i Østmarka, så selv om det kan være mye folk i området er det mulig å gå lange turer i nasjonalparken uten å møte andre mennesker. Her er det populære fiskevann, så ta gjerne med deg fiskestanga på tur!

Østmarka friluftslivsområde

English / tysk

er vernet etter markaloven, og er en naturlig forlengelse av nasjonalparken. Området er et svært variert skoglandskap med vann, myrer, kletter og åsrygger. Her kan du oppleve variert natur, kulturlandskap og kulturminner i både tilrettelagte områder og intakte naturområder. Det finnes mange og varierte bademuligheter.

- Du kan plukke bær og matsopp til egen bruk i hele Østmarka.
- All vegetasjon er vernet i nasjonalparken og friluftslivsområdet
- Bålrenning med tørrkvist eller medbrakt ved er lov, men husk at trærne er fredet.
- Husk å være varsom ved all ferdsel.

er vernet etter markaloven, og er en naturlig forlengelse av nasjonalparken. Området er et svært variert skoglandskap med vann, myrer, kletter og åsrygger. Her kan du oppleve variert natur, kulturlandskap og kulturminner i både tilrettelagte områder og intakte naturområder. Det finnes mange og varierte bademuligheter.

- Du kan plukke bær og matsopp til egen bruk i hele Østmarka.
- All vegetasjon er vernet i nasjonalparken og friluftslivsområdet
- Bålrenning med tørrkvist eller medbrakt ved er lov, men husk at trærne er fredet.
- Husk å være varsom ved all ferdsel.

Pågår det ulovlig aktivitet i verneområdet?
Tips Statens naturoppsyn her: miljodirektoratet.no/tips



Skiltsystem | Designmanual for Norges nasjonalparker



Planer for fremtiden

Nasjonalparkstyre
Forvaltningsplan
Besøksstrategi
Naturrestaurering
Andre tiltak
Utvidelser

