






# Løkenesskogen naturreservat

Asker kommune, Akershus fylke

-  Grense for foreslått verneområde
-  Eksisterende naturreservat
-  Eksisterende landskapsvernområde
-  Traktorvei, jf. verneforskrift
-  Gapahuk, jf. verneforskrift

Målestokk: 1: 6 000 i A4

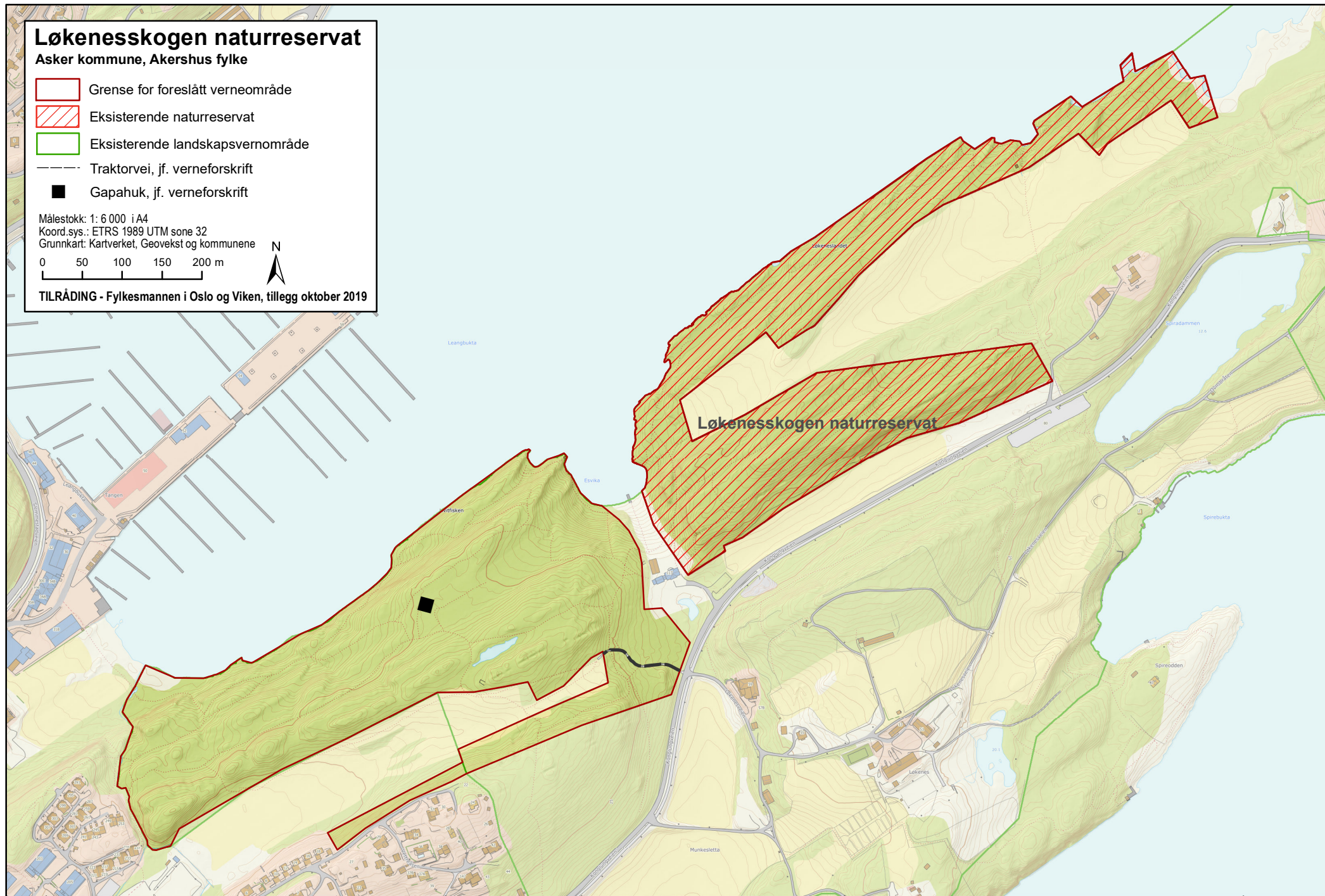
Koord.sys.: ETRS 1989 UTM sone 32

Grunnkart: Kartverket, Geovekst og kommunene

0 50 100 150 200 m



TILRÅDING - Fylkesmannen i Oslo og Viken, tillegg oktober 2019



582500

583000

583500

584000

6634000

6633500

## **Forskrift om endring Løkenesskogen naturreservat, Asker kommune, Akershus**

Fastsatt ved kongelig resolusjon xx.xx.xxxx. med hjemmel i lov 19. juni 2009 nr.100 om forvaltning av naturens mangfold (naturmangfoldloven) § 34 jf. § 37 og § 77. Fremmet av Klima- og miljødepartementet.

### I

I forskrift 27.06.2008 nr. 674 om supplerende vern for Oslofjorden, delplan Oslo og Akershus – Vedlegg 8 – Løkenesskogen naturreservat, Asker kommune, Akershus, gjøres følgende endringer:

§ 2 skal lyde:

Naturreservatet berører følgende gnr./bnr.: Asker kommune: 56/1, 56/90, 56/92, 56/116, 56/117 og 56/155.

Naturreservatet dekker et totalareal på *ca. 263 dekar*.

Grensene for naturreservatet går fram av kart datert *Klima- og miljødepartementet xx.xx.xxxx*. De nøyaktige grensene for naturreservatet skal avmerkes i marka.

Knekkpunktene skal koordinatfestes.

Verneforskriften med kart oppbevares i Asker kommune, hos *Fylkesmannen i Oslo og Viken*, i Miljødirektoratet og i *Klima- og miljødepartementet*.

§ 4 skal lyde:

Bestemmelsene i § 3 er ikke til hinder for:

1. Gjennomføring av militær operativ virksomhet og tiltak i politi-, brannvern-, ambulanse-, oljevern-, rednings- og oppsynsøyemed, samt gjennomføring av skjøtsels- og forvaltningsoppgaver som er bestemt av forvaltningsmyndigheten.

Bestemmelsene i § 3, nr. 1-3, er ikke til hinder for:

2. Sanking av bær og matsopp.
3. Jakt og fangst etter viltloven.
4. Vedlikehold av bygninger og anlegg som er i bruk på fredningstidspunktet.
5. Vedlikehold av eksisterende stier med eksisterende merking.
6. *Vedlikehold av eksisterende traktorvei i henhold til standard på vernetidspunktet. Traktorveien er avmerket på vernekartet.*
7. *Motorisert ferdsel på eksisterende traktorvei avmerket på vernekartet i forbindelse med jordbruksdrift på gbnr. 56/90, 56/116 og 56/117 utenfor reservatet.*
8. *Sykling og ridning er forbudt, unntatt på veier og stier som angitt i forvaltningsplan.*

§ 5 skal lyde:

Forvaltningsmyndigheten kan gi tillatelse til:

1. Oppføring av nye anlegg for Kystverket.
2. Nødvendig motorferdsel i forbindelse med aktiviteter etter nr. 1.
3. Istandsetting, vedlikehold og skjøtsel av kulturminner etter tillatelse fra kulturminnemyndighetene.
4. Ny merking av eksisterende stier.

5. Tiltak for fjerning av introduserte arter som truer fredningsformålet.
6. Øvingskjøring for formål nevnt i § 4 nr. 1.
7. *Rydding av vegetasjon rundt gapahuk avmerket på vernekartet.*

Denne forskriften trer i kraft straks.