





**Tegnforklaring**

-  GPS Koordinater (UTM)
-  Fyllings område
-  Mur
-  Plastring



Oppdragsgjevar:		Myklebust Verft AS	
Prosjekt:		Utviding 2025	
Teikning av:		Detaljekart	
Prosjektnummer:		Koordinatsystem:	
13080		ETRS89/UTM SONE 32N NN 2000 høyder	
Teikna av:		Teikn.nr.:	
JJ		2025.902	
Dato:		2025-01-09	
Ark:		A3	
Målestokk:		1:1000	
Rev:			