

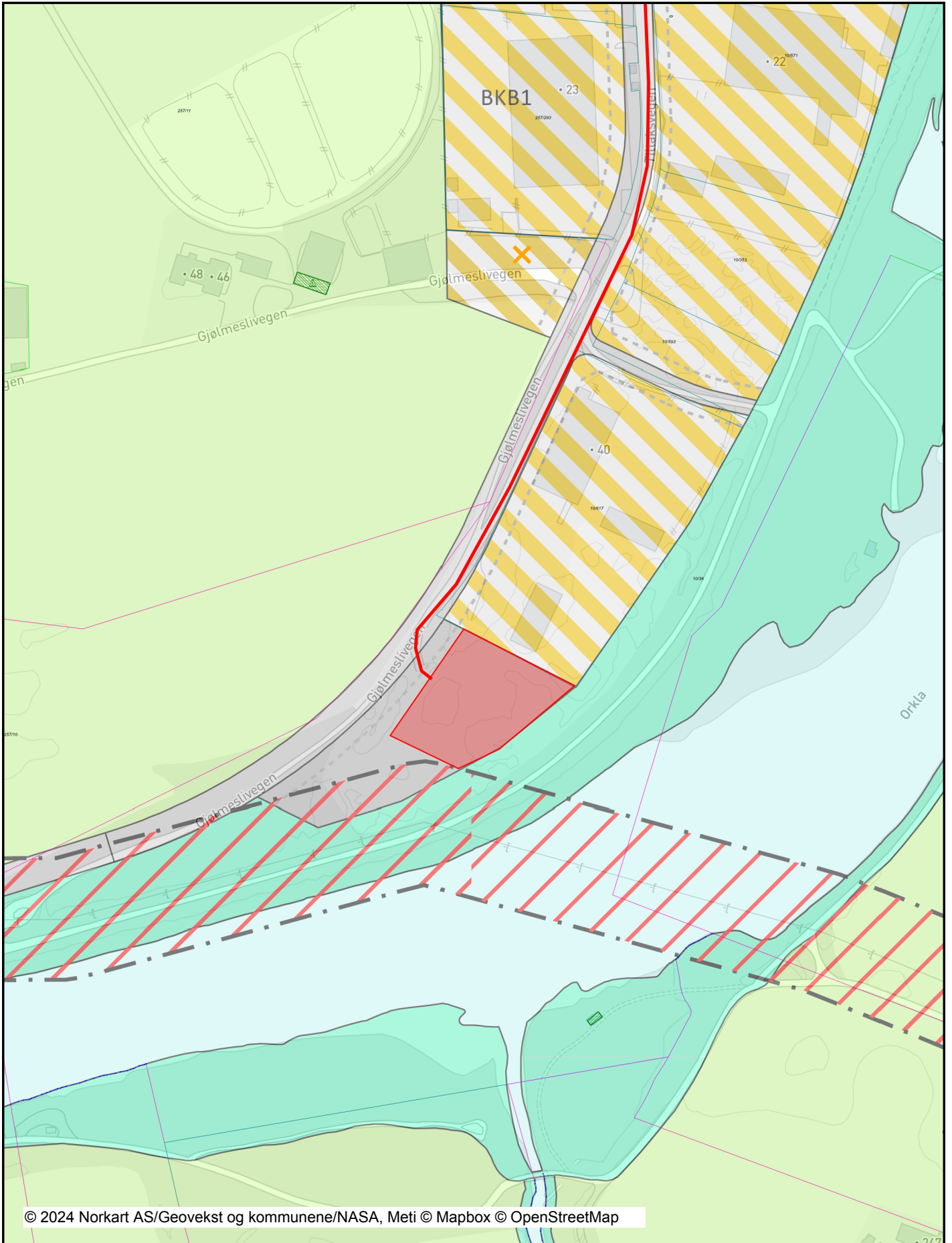


V.06.00.03 Utsnitt av kommuneplan 2023

Dato: 31.10.2024

Målestokk: 1:2500

Koordinatsystem: UTM 32N



© 2024 Norkart AS/Geovekst og kommunene/NASA, Meti © Mapbox © OpenStreetMap




Det tas forbehold om riktigheten eller fullstendigheten av opplysningene i dette dokumentet. Det kan ikke rettes krav som følge av at disse opplysningene benyttes som grunnlag for beslutninger.

Tegnforklaring

Kommuneplan/Kommunedelplan PBL 2008

-  Faresone grense
-  Faresone - Høyspenningsanlegg (ink høyspentkabler)
-  Båndlegginggrense
-  Boligbebyggelse - nåværende
-  Kombinert bebyggelse og anleggsformål - nåværende
-  Kombinert bebyggelse og anleggsformål - fremtidig
-  Veg - nåværende
-  Parkering - nåværende
-  Blågrønnstruktur - nåværende
-  LNFR-areal - nåværende
-  LNFR-areal, Spredt boligbebyggelse - nåværende
-  Bruk og vern av sjø og vassdrag med tilhørende strand:
-  Byggegrense

Felles for kommuneplan PBL 1985 og 2008




-  Planområde
-  Grense for arealformål
-  Påskrift områdenavn

Matrikkelkart

-  Hjelpelinje fiktiv
-  Hjelpelinje vannkant
-  Grense ≤ 10 cm
-  Grense ≤ 30 cm
-  Grense < 200 cm
-  Grense < 500 cm
-  Byggetillatelse eldre enn 3 år

-  Oppmålingsforretning - Gjennomført

Matrikkel Tiltak (Avgjørelser i enkeltsaker)

-  Godkj. Nybygg
-  Godkj. Bygningsending
-  Andre Tiltak - flate