

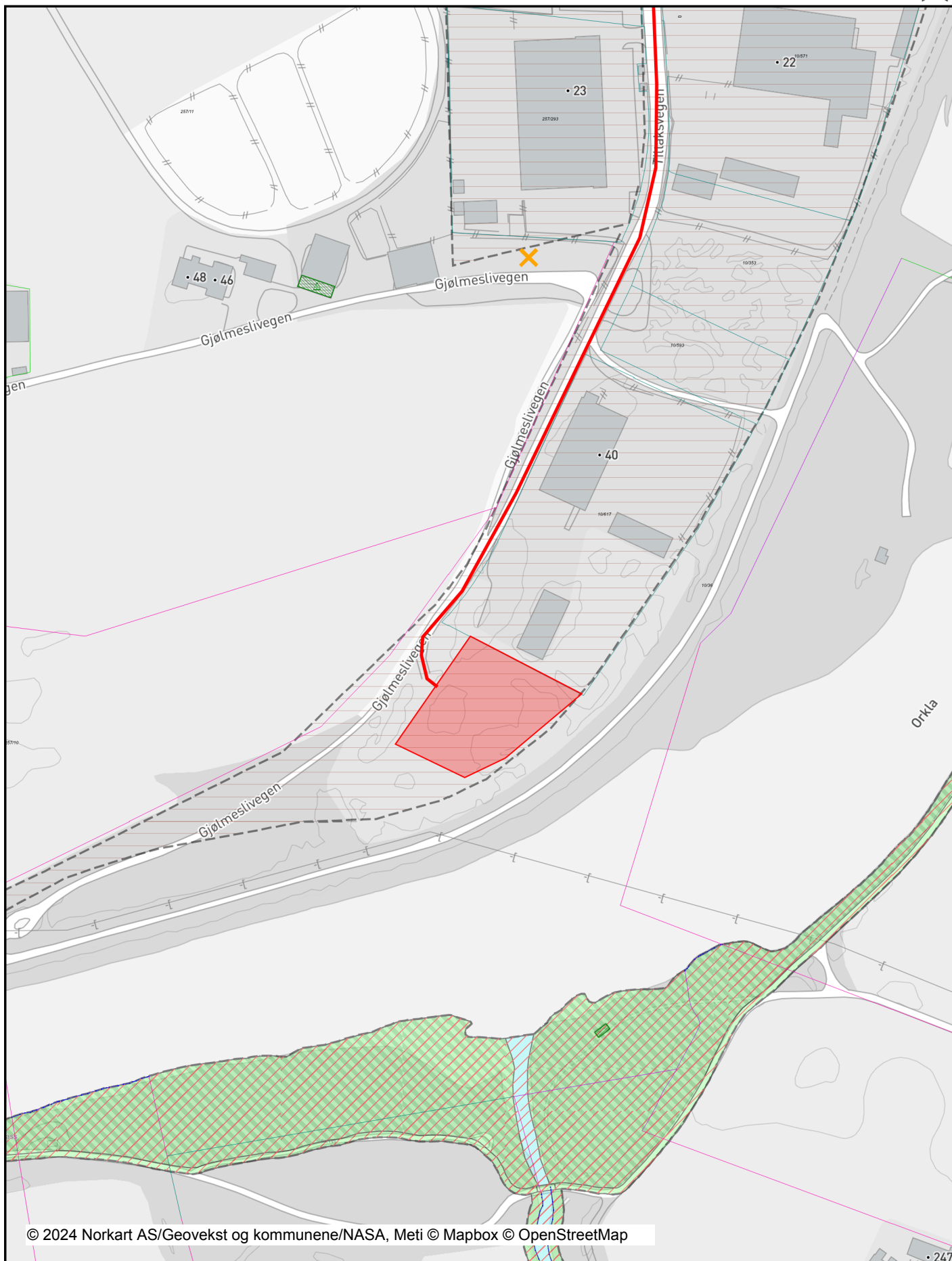


# V.06.00.01 UTSNITT AV REG.KART 1967

Dato: 31.10.2024

Målestokk: 1:2500

Koordinatsystem: UTM 32N



© 2024 Norkart AS/Geovekst og kommunene/NASA, Meti © Mapbox © OpenStreetMap








Det tas forbehold om riktigheten eller fullstendigheten av opplysningene i dette dokumentet. Det kan ikke rettes krav som følge av at disse opplysningene benyttes som grunnlag for beslutninger.

## Tegnforklaring

### Reguleringsplan/Bebyggelsesplan PBL 1985

-  Område for boliger med tilhørende anlegg
-  Kjøreveg
-  Annen veggrunn
-  Gang-/sykkelveg







### Reguleringsplan PBL 2008

-  Boligbebyggelse
-  Naturområde
-  Turveg
-  Friområde
-  Kombinerte grønnstrukturformål
-  Naturområde i sjø og vassdrag
-  Faresone - Flomfare

### Felles for reguleringsplan PBL 1985 og 2008

-  Vedtatt reguleringsplan - ikke vektorisert
-  Regulerings- og bebyggelsesplanområde
-  Planens begrensning
-  Formålsgrense
-  Faresonegrense
-  Påskrift feltnavn
-  Påskrift reguleringsformål/arealformål




### Matrikkelkart

-  Hjelpelinje fiktiv
-  Hjelpelinje vannkant
-  Grense  $\leq 10$  cm
-  Grense  $\leq 30$  cm
-  Grense  $< 200$  cm
-  Grense  $< 500$  cm

-  Byggetillatelse eldre enn 3 år

-  Oppmålingsforretning - Gjennomført

### Matrikkel Tiltak (Avgjørelser i enkeltsaker)

-  Godkj. Nybygg
-  Godkj. Bygningsending
-  Andre Tiltak - flate