

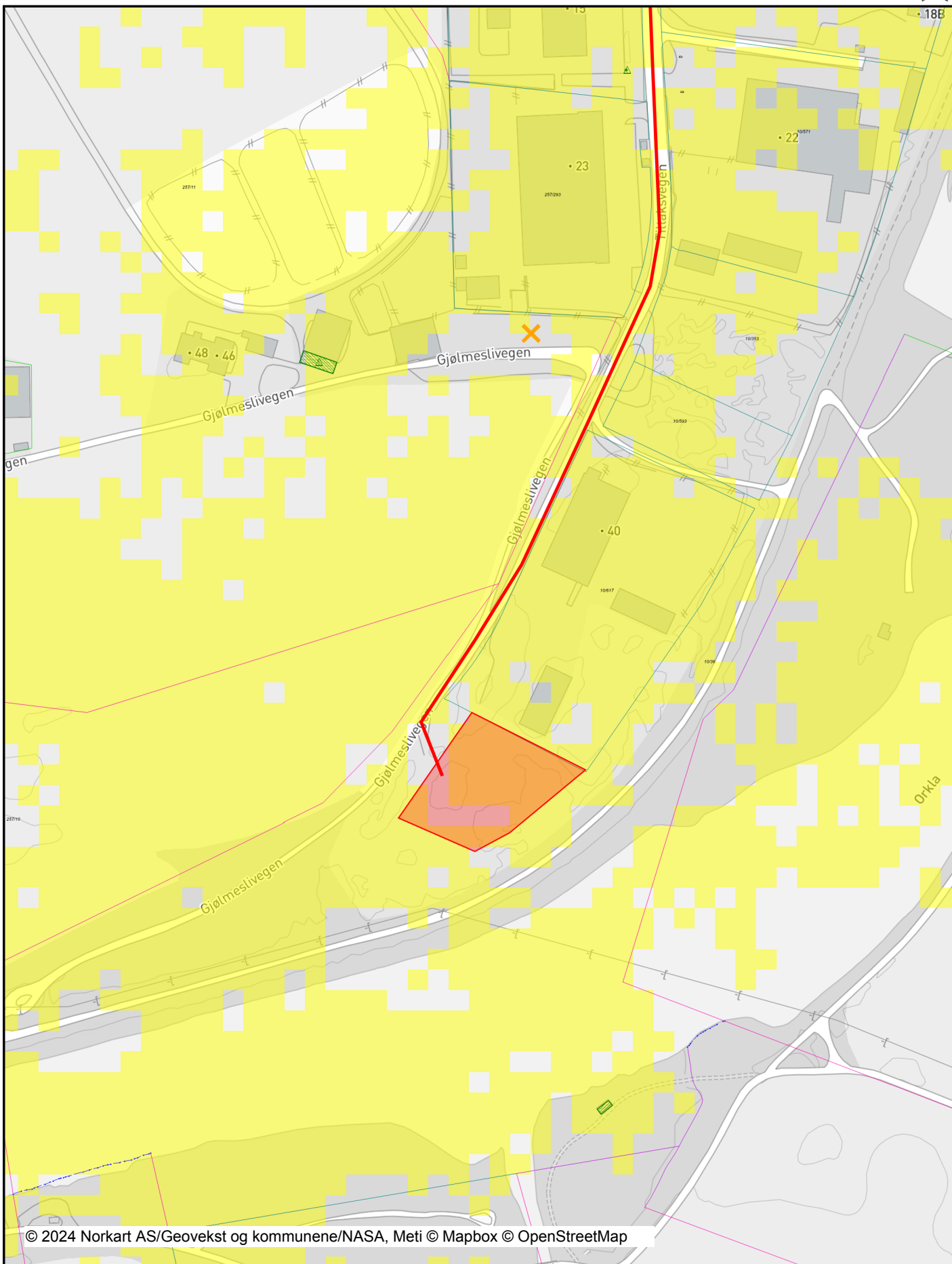


V.05.07.04 Kvikkleirefare (Digital Geologi AS)

Dato: 13.11.2024

Målestokk: 1:2500

Koordinatsystem: UTM 32N




© 2024 Norkart AS/Geovekst og kommunene/NASA, Meti © Mapbox © OpenStreetMap

Det tas forbehold om riktigheten eller fullstendigheten av opplysningene i dette dokumentet. Det kan ikke rettes krav som følge av at disse opplysningene benyttes som grunnlag for beslutninger.


Tegnforklaring


Kvikkleirefare

 Liten fare for kvikkleire

Matrikkelkart

 Hjelpelinje fiktiv

 Hjelpelinje vannkant

 Grense ≤ 10 cm

 Grense ≤ 30 cm

 Grense < 200 cm


 Grense < 500 cm


 Byggetillatelse eldre enn 3 år

 Oppmålingsforretning - Gjennomført

Matrikkel Tiltak (Avgjørelser i enkeltsaker)

 Godkj. Nybygg

 Godkj. Bygningsendring

 Godkj. Nyb./Tilb./Påb.

 Andre Tiltak - flate