

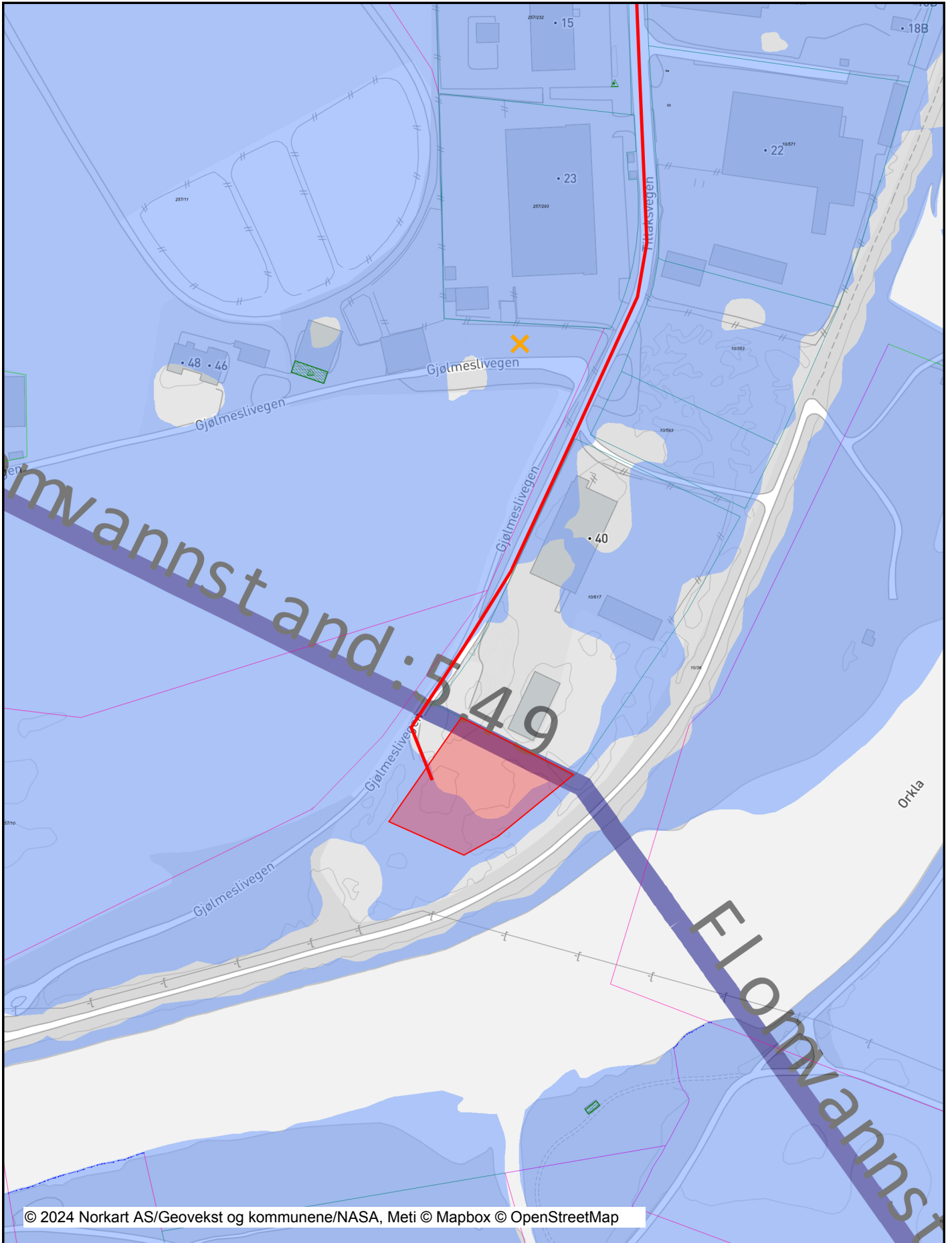


# V.05.07.02 100-års-flo

Dato: 13.11.2024

Målestokk: 1:2500

Koordinatsystem: UTM 32N






© 2024 Norkart AS/Geovekst og kommunene/NASA, Meti © Mapbox © OpenStreetMap

Det tas forbehold om riktigheten eller fullstendigheten av opplysningene i dette dokumentet. Det kan ikke rettes krav som følge av at disse opplysningene benyttes som grunnlag for beslutninger.

## Tegnforklaring

### Flomsonekart

-  Tverrprofilinje
-  100-årsflom
-  Analyseområde - Grense

### Matrikkelkart

-  Hjelpelinje vannkant
-  Grense  $\leq 10$  cm
-  Grense  $\leq 30$  cm
-  Grense  $< 200$  cm
-  Grense  $< 500$  cm
-  Byggetillatelse eldre enn 3 år

-  Oppmålingsforretning - Gjennomført

### Matrikkel Tiltak (Avgjørelser i enkeltsaker)

-  Godkj. Nybygg
-  Godkj. Bygningsendring
-  Godkj. Nyb./Tilb./Påb.
-  Andre Tiltak - flate