

Fra: Ove Løland[ove.loland@outlook.com]
Sendt: 12.12.2023 11:07:32
Til: Torvik, Solbjørg Engen[solbjorg.torvik@statsforvalteren.no]
Tittel: Verneprosess Honganvik 2021/12681

Hei Solbjørg,

Henviser til skriv om oppstart verneprosess som jeg fikk på digipost i går.
Det kom ikke overraskende ettersom jeg har hatt en viss kontakt med Enerstvedt.
Det var interessant å lese om artsmangfoldet som jeg hadde i liene mine. Jeg/ vi
representerer ca 967 dekar av området, og kan i utgangspunktet være interessert i
vern, men vi må selvsagt se hvordan det utvikler seg.
Jeg har ikke så mye mer å tilføye på nåværende tidspunkt, men ville bare sende en
liten beskjed.
Det hadde vært fint å fått litt mer info om når en eventuelt kan vente et tilbud, og
den videre prosessen etter det.

Mvh
Ove Løland
Linda Søndervik
46529792

STATSFORVALTAREN I ROGALAND
Postboks 59 Sentrum
4001 STAVANGER

Dato: 13.12.2023
Saksref: 202324679-2
Deres ref.:
Side: 1 / 1

Vår saksbehandler: Ragnhild Haslestad
Telefon:
Mobil: +4793614232
E-post: ragnhild.haslestad@banenor.no

Statsforvalteren i Rogaland - Melding om oppstart av verneprosess for 5 skogområde i Rogaland - Ulvaskog - Honganvik - Griggelia - Hylsskaret - Ragstjørna - Bane NORs uttalelse

Vi viser til brev datert 11.12.23.

Områdene er langt fra jernbane og vi har derfor ingen merknader.

Med vennlig hilsen

Åsne Fyhri
assisterende sjef Planforvaltning
Strategisk planlegging og driftstjenester

Ragnhild Haslestad
senioringeniør

Dokumentet er godkjent elektronisk og sendes uten signatur

Fra: robijne.verstegen@sandnes.kommune.no[robijne.verstegen@sandnes.kommune.no]
Sendt: 19.12.2023 13:51:41
Til: Postmottak SFRO[sfropost@statsforvalteren.no]
Kopi: brit.jorunn.haslemo@sandnes.kommune.no[brit.jorunn.haslemo@sandnes.kommune.no];
Tittel: Tilbakemelding til melding om oppstart av verneprosess for 5 skogområder i Rogaland

Tilbakemelding til melding om oppstart av verneprosess for 5 skogområder i Rogaland

Deres referanse 2023/13230.

Det vises til brev datert 11.12.2023 om oppstart av verneprosess for fem skogområder i Rogaland. Sandnes kommune er positiv til forslaget til frivillig skogvern for ca. 1.165 daa i Griggelia ved Lysefjorden, og har ingen innvendinger til verneprosessen slik den er forelagt.

Med vennlig hilsen
Robijne Verstegen

skogbrukssjef
landbruk

Telefon: 51 33 52 60
Mobil: 954 29 318



SANDNES
KOMMUNE

Sandnes - i sentrum for framtiden

Fra: Torvik, Solbjørg Engen <solbjorg.torvik@statsforvalteren.no>
Sendt: tirsdag 12. desember 2023 08:59
Til: Torvik, Solbjørg Engen <solbjorg.torvik@statsforvalteren.no>
Emne: Melding om oppstart av verneprosess for 5 skogområde i Rogaland

Dette er informasjon om at det meldes oppstart av arbeid med 5 verneområde i Rogaland.

Med venleg helsing
Solbjørg Engen Torvik
Seniorrådgjevar



Statsforvaltaren i Rogaland

Telefon : 51 56 88 03
E-post: solbjorg.torvik@statsforvalteren.no
Web: www.statsforvaltaren.no/ro

Statsforvaltaren I Rogaland
Postboks 59 Sentrum
4001 STAVANGER

Vår dato: 19.12.2023
Vår referanse: 23/67885 - 2
Deres dato: 11.12.2023
Deres referanse: 2023/13230

Innspel til oppstart av frivillig vern av skog i 5 områder - Rogaland

Vi viser til dykkar brev av 11.12.2023 med melding om oppstart av prosess for verneplan for Ulvaskog (2022/13517), Honganvik (2021/12681), Griggelia (2021/12681), Hylsskaret utv. (2022/1453) og Ragstjørna utv. (2022/4954) naturreservat i Strand, Sauda, Sandnes, Suldal og Gjesdal kommuner.

Som instans for høyringa av forslag til oppretting av nye naturreservat, ønsker vi å gi nokre generelle innspel til verneprosessen.

Grundig beskriving av området

Av høyringsdokumenta må det komme tydeleg fram om og i tilfelle korleis det aktuelle området blir nytta til landbruksføremål. Dersom det er landbruksinteresser i området som ikkje blir tatt omsyn til i utkast til forskrift, ber vi om at det blir grunngeve i høyringsdokumenta. Typiske landbruksinteresser kan vere (lista er ikkje uttømmande):

- Skogsbilveg som er naudsynt for skogbruk på tilgrensande areal
- Traktorveg i samband med jordbruk
- Støl/seterområde
- Beite
- Reindrift

Utforming av forskrift

Dersom det går vegar/ferdselsårer gjennom verneområdet, må Statsforvalteren vurdere om det kan bli gitt føresegn om merking, rydding og vedlikehald av desse. Det bør bli lagt til rette for drift og vedlikehald av eventuelle støl-/seterområde og bli opna for andre tekniske tiltak som bidreg til ein landbruksmessig utnytting av området. Dersom slike tiltak ikkje er ønskeleg innanfor verneområdet, må det bli gitt ei fagleg grunngeving for dette i høyringsdokumenta.

Beite vil vere aktuelt i mange område som blir foreslått verna som naturreservat. Det bør difor bli vurdert om forskrifta kan opne for dette. Viss ikkje, må det bli gjort greie for kvifor i høyringsdokumenta. Dersom det blir opna for beiting i området bør det også bli utarbeida føresegn for utsetting av saltsteinar og oppføring/vedlikehald av gjerde og sankekveer.

For alle tiltaka over må det bli vurdert om det kan bli gitt føresegn om motorferdsel i samband med tiltaka. Det bør bli gitt generelt unntak frå føresegna om ferdsel i samband med uttransportering av sjuke og skadde bufe.

Vi går ut frå at Statsforvalteren sin landbruks- og reindriftsfaglege kompetanse blir involvert i utforming av forskrift og verneplan. Det vil også vere nyttig å involvere den lokale landbruksforvaltninga i arbeidet.

Med helsing
for Landbruksdirektoratet

Fredrik Vaadal
rådgiver

Mottakere:
Statsforvaltaren I Rogaland



STATSFORVALTAREN I ROGALAND

Postboks 59 Sentrum
4001 STAVANGER

Deres ref.:
2022/4954

Vår ref.:
23/1272 - 2 / KJOMAR

Dato:
20.12.2023

Svar på: Melding om oppstart av verneprosess for 5 skogområde i Rogaland

Vi viser til deres brev av 11.12.2023 angående overnevnte sak.

Vi vil gjøre oppmerksom på at IVAR har renseanlegg med utslipp til Ragstjørna via Gjesdal kommune sitt VA system.

Legger med kartutsnitt som viser ledningenes beliggenhet.

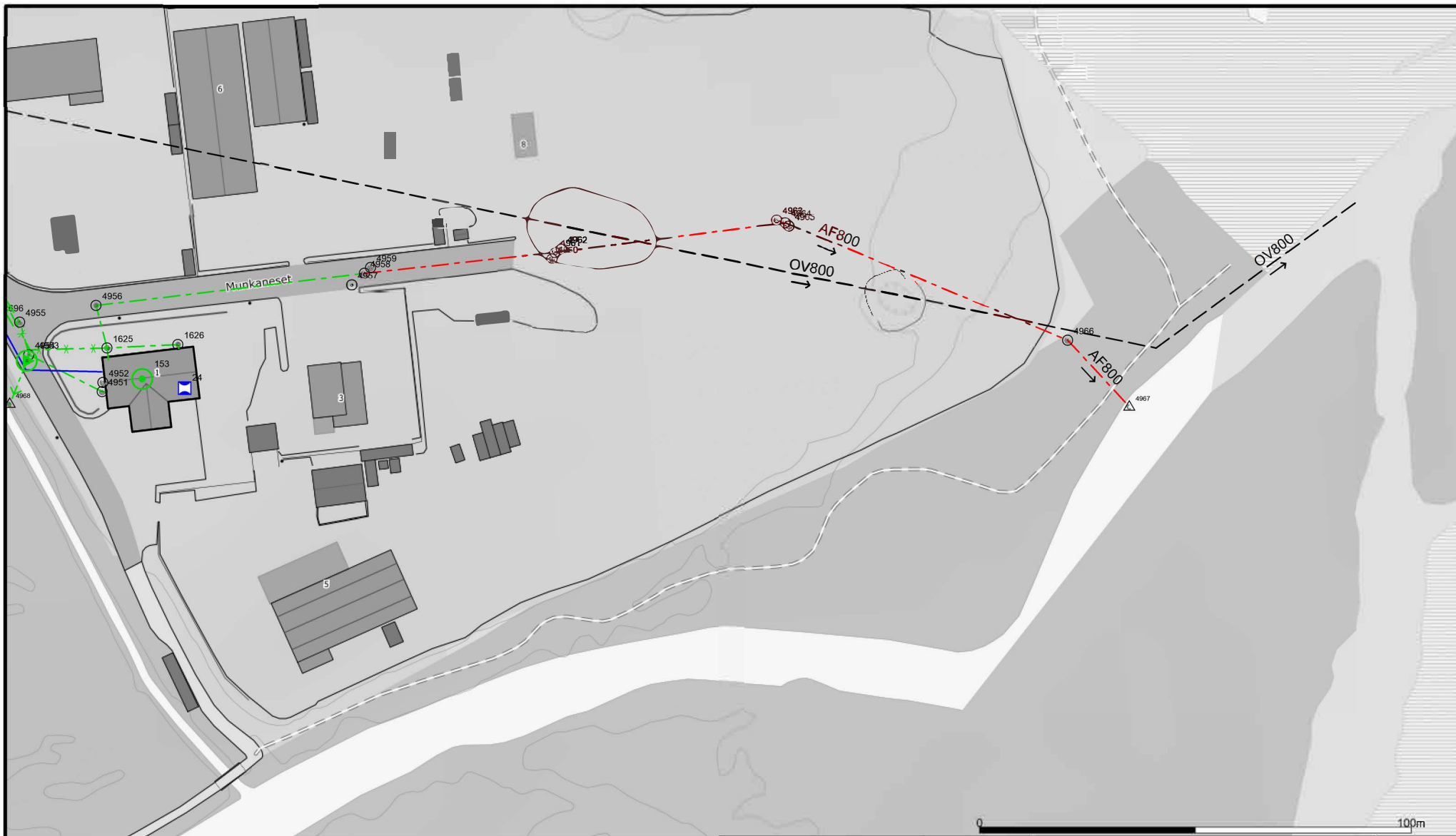
Med hilsen

John Larsen

fagansvarlig Geodata

Marianne Kjos

Dokumentasjonstekniker plan/utbygging



Vannledning	Kanal vann	Pumpeledning fe
Spillvann	Tunell vann	Drensledning
Overvann	Spillvann trykk	Pumpestasjon v:
Avløp felles	Kanal spillvann	Basseng
Pumpeledning vann	Kanal overvann	Sluk m/sandfang
Pumpeledning spillvann	Overløpsledning	Pumpestasjon v:
Pumpeledning overvann	Kanal felles	Pumpestasjon sr

Beliggenhet og høyder må oppfattes som orienterende.
 Koordinatsystem: EUREF89 - SONE 32 (EPSG:25832)
 Høydesystem: NN 2000 høyder (EPSG:5941)

IVAR
IVAR IKS

Dato: 2023.12.20
Sign.: MKJ

Kartutsnitt ved Ragstjørna
IVAR rensanlegg

Oppdragsgiver:
Adresse:
Postnr./sted:

Målestokk
1:1250
Gemini

Karl Lalid
Fagerlandveien 11
4270 Åkrehamn

29.12.2023

MOTTATT

- 3 JAN. 2024

Stavanger
Statsforvaltaren i Rogaland

Statsforvaltaren i Rogaland

iv. Klage på prioritering i oppstart av verneprosess av skogområde i Rogaland.

For 2 ½ år sidan vart eg kontakta av Rødland om avståing av skogområde med tanke på oppretting av naturreservat. Eg syntest at dette ville vera eit bra føretak, og skreiv under på ei slik avståing.

Først etter to år fekk eg svar om at dette ikkje blei noko av på grunn av økonomiske tildelingar. Det er då litt underleg at når økonomien er blitt betre, ser ein bort frå det, og prioriterer nye område.

Elles er Lindvang etter måten godt utgreia. Ved kraftutbygginga i 1970-80 åra vart det trekt fram mange gode argument for vern, men nå er det stille om det. --- Kanskje ikkje så bra for naturvernet når det berre blir brukt når det passar best.

Lindvang har eit rikt og allsidig planteliv. Liane ned mot sjøen vekslar mellom bjørk og edellauvskog, og i undervegetasjonen veks det mange slag av frodige staudar. Dyrelivet er variert. I fjellet mot nabogrensa til Hylen finst både kongeørn og fiskeørn, og i elvejuvet vest for Lindvang hekkar hubro. Nå er det vel slik at eit naturreservat skal passe seg sjølv, og det gjer Lindvang med eller utan vern. men først og fremst er det vel tryggleik for seinare inngrep og samanlikningsgrunnlag for område som er i dyrking, som er det vesentlege.

Etter mitt skjønn ligg Lindvang sentralt i nærliggjande verneområde. Reint praktisk er husa på Lindvang i god stand og eignar seg for tilsyn, overnatting eller kortare kurs i miljøvern.

Eg bed om at verneprosessen for desse fem område blir vurdert på nytt og at Lindvang blir teke med i vurderinga.

Med helsing
Karl Lalid

Karl Lalid

STATSFORVALTEREN I ROGALAND
Postboks 59 Sentrum
4001 STAVANGER

Vår dato: 03.01.2024

Vår ref.: 202319532-2 Oppgis ved henvendelse

Deres ref.:

Uttalelse om oppstart av verneprosess for fem skogområder

Vi viser til melding om høring om verneprosess for Ulvaskog – Honganvik – Griggelia – Hylsskaret (utv.) – Ragstjørna (utv.)

NVE har sett gjennom meldingen for de foreslåtte verneområdene med tanke på energi- og vassdragsinteresser som eksisterende og planlagte energi- og nettanlegg, vannkraftverk, hydrologiske målestasjoner m.m.

- I kartforslaget for Ulvaskog er det kryssende nettanlegg og digitalt kartlagt småkraftpotensial ved verneforslaget. NVE ber om at standardbestemmelser knyttet til nettanlegg blir inkludert i verneforskriften for Ulvaskog. **NVE ber områdekonsesjonær Lnett AS om å kommentere vernene med tanke på deres fremtidige planer. Vi ber statsforvalter om å ta kontakt med Lnett slik at de får mulighet til å uttale seg om hvorvidt vern kommer i konflikt med nettanlegget, og informere grunneier om småkraftpotensial.**
- I kartforslaget for Honganvik er det kryssende nettanlegg og digitalt kartlagt småkraftpotensial i verneforslaget. NVE ber om at standardbestemmelser knyttet til nettanlegg blir inkludert i verneforskriften for Honganvik. **NVE ber områdekonsesjonær Fagne AS om å kommentere vernene med tanke på deres fremtidige planer. Vi ber statsforvalter å ta kontakt med Fagne AS og Haugaland Kraft nett AS slik at de får mulighet til å uttale seg om hvorvidt vern kommer i konflikt med nettanlegget, og informere grunneier om småkraftpotensial.**
- Kartforslaget for Griggelia grenser til er det nettanlegg og digitalt kartlagt småkraftpotensial i verneforslaget. Nettanleggene inkluderer både regionalnett eid og driftet av Elnett AS, og transmisjonsnett driftet av Statnett SF. NVE ber om at standardbestemmelser knyttet til nettanlegg blir inkludert i verneforskriften for Griggelia. **NVE ber nettselskapene om å kommentere vernene med tanke på deres fremtidige planer. Vi ber statsforvalter å ta kontakt med Lnett AS og Statnett SF slik at de får mulighet til å uttale seg om hvorvidt vern kommer i konflikt med nettanlegget, og informere grunneier om småkraftpotensial.**



- Forslaget for utvidelse av Ragstjørna grenser til nettanlegg, som også krysser eksisterende naturreservat. Det ligger kanal for vannkraftverket Oltedal i den foreslåtte utvidelsen. NVE ber om at standardbestemmelser knyttet til nettanlegg blir inkludert i verneforskriften for Ragstjørna. NVE ber områdekonsesjonær og netteier Lnett AS om å kommentere vernet med tanke på deres fremtidige planer. **Vi ber statsforvalter å ta kontakt med Lnett AS slik at de får mulighet til å uttale seg om hvorvidt vern kommer i konflikt med nettanlegget. Vi ber også statsforvalteren å ta kontakt med LYSE KRAFT DA slik at de får mulighet til å uttale seg om hvorvidt vern kommer i konflikt med kraftverket.**

NVE kan ikke se noen energiinteresser innenfor *utvidelsen av Hylsskaret naturreservat*. NVE ber områdekonsesjonær Fagne AS om å kommentere vernene med tanke på deres fremtidige planer. **Vi ber Fagne AS om å uttale seg, selv i tilfeller uten konflikt. NVE ber statsforvalter om å inkludere Fagne AS i adresselisten.**

Ulvaskog:

- *Nettanlegg:*

Det er nettanlegg eid av Lnett AS som krysser det foreslåtte verneområdet i nord og grenser til i sørvest. NVE vil derfor be om at standardbestemmelser for nettanlegg blir inkludert i verneforskriften for dette området, slik at drift, vedlikehold og oppgradering kan gjennomføres. Det er også viktig at Lnett AS som områdekonsesjonær kan informere om fremtidige planer og prosjekter i området.

Vi ber statsforvalter å sende høringsdokumentet til Lnett AS, og at standardbestemmelser blir inkludert i verneforskriften.

Honganvik:

- *Nettanlegg:*

Det ligger nettlinja eid av Haugaland Kraft Nett AS i det foreslåtte verneområdet. NVE vil derfor be om at standardbestemmelser for nettanlegg blir inkludert i verneforskriften for dette området, slik at drift, vedlikehold og oppgradering kan gjennomføres. Det er også viktig at Fagne AS som områdekonsesjonær kan informere om fremtidige planer og prosjekter i området.

Vi er positive til at Haugaland Kraft Nett AS står på adresseliste til høringen og ber statsforvalter å sende høringsdokumentet til Fagne AS, og at standardbestemmelser blir inkludert i verneforskriften.

- *Digitalt kartlagt småkraftpotensial:*

Det er kartlagt digitalt vannkraftpotensial for små vannkraftverk innenfor det foreslåtte verneområdet. Småkraftpotensialet som ligger i Brudesløret utgjør 5,6 GWh/år med en utbyggingskostnad på ca. 4,07 NOK/kWh (2023-priser).

Småkraftpotensialet blir vurdert til å ligge blant de 20 % beste sammenlignet med andre vann- og vindprosjekter som har fått konsesjon, men som ikke er utbygd.



Småkraftprosjektene regnes dermed som lønnsomme. **NVE ber om at grunneier orienteres om vannkraftpotensialen.**

Griggelia:

- Nettanlegg:

Sør for det foreslåtte verneområdet Griggelia er det nettanlegg eid av Lnett AS og Statnett SF. NVE vil derfor be om at standardbestemmelser for nettanlegg blir inkludert i verneforskriften for dette området, slik at drift, vedlikehold og oppgradering kan gjennomføres.

Vi er positive til at både Lnett AS og Statnett SF står på adresseliste til oppstartsmeldingen. Det er viktig at nettselskapene uttaler seg om aktuelle planer eller dersom standardbestemmelsene ikke dekker deres behov.

Vi ber nettselskapene om å uttale om det er behov i følgende bestemmelser. I tilfelle der nettanlegg ligger utenfor verneområdet vil disse bestemmelsene ikke bli tatt inn i forskriften med mindre netteier uttaler seg om det:

- § 4 Generelle unntak fra vernebestemmelsene:
 - *Oppgradering eller fornyelse av eksisterende kraftledning for heving av spenningsnivået og økning av linetverrsnittet når tiltaket ikke skader verneverdiene angitt i verneformålet nevneverdig. 3*
- §7 Spesifiserte dispensasjonsbestemmelser:
 - *Oppgradering og fornyelse av kraftledninger som ikke faller inn under § 4.*
 - *Nødvendig motorferdsel i forbindelse med drift og vedlikehold, samt oppgradering og fornyelse av eksisterende kraftlinje.*

- Digitalt kartlagt småkraftpotensial:

Det er kartlagt digitalt vannkraftpotensial for små vannkraftverk innenfor det foreslåtte verneområdet. Småkraftpotensialet som ligger i Båtabekken utgjør 1,8 GWh/år med en utbyggingskostnad på ca. 5,83 NOK/kWh (2023-priser).

Småkraftpotensialet blir vurdert til å ligge blant rundt snittet for andre vann- og vindprosjekter som har fått konsesjon, men som ikke er utbygd. Småkraftprosjektene regnes dermed som potensielt lønnsomme. **NVE ber om at grunneier orienteres om vannkraftpotensialen.**

Ragstjørna (utv.):

- Nettanlegg:

Innenfor både utvidelsen og det eksisterende naturreservatet går det nettanlegg eid av Lnett AS. Vi er positive til at [verneforskriften åpner for](#) vedlikehold av kraftlinjer. Vi ber statsforvalter om å legge inn **alle** standardbestemmelser for energi og kraftanlegg i verneforskriften. Det er også viktig at **Lnett AS som også områdekonsesjonær informerer om fremtidige planer og prosjekter i området.**

Vi ber Lnett AS å uttale seg selv i tilfeller uten konflikt.

- Oltedal kraftanlegg:



Det går en kanal innenfor den foreslåtte utvidelsen forbundet med Oltedal kraftverk. Det er viktig at Oltedal kraftverk får muligheten til å kommentere den foreslåtte utvidelsen og at drift, vedlikehold og oppgradering av kanalen og forbundet infrastruktur er ivaretatt i verneforslaget.

Vi er positive til at LYSE KRAFT DA står på adresseliste til oppstartsmeldingen. Vi ber statsforvalteren om å ha en tett dialog med LYSE KRAFT DA slik at deres behov er ivaretatt.

Med hilsen

Alexander Tropé Stenhagen
Konsulent

Godkjent av Maria Sidelnikova
Seniorrådgiver

Godkjent i henhold til NVE sine interne rutiner.

Mottakerliste:

STATSFORVALTEREN I ROGALAND

Kopimottakerliste:

STATNETT SF

Olje- og energidepartementet

HAUGALAND KRAFT AS

LNETT AS

FAGNE AS

LYSE KRAFT DA

Statsforvalteren i Rogaland
Solbjørg Engen Torvik
Lagårdsveien 44, 4010 Stavanger

Deres ref.
[deres ref]

Deres dato:
[deres dato]

Vår ref.
318291-v1

Dato
12.01.2024

Melding om oppstart av verneprosess av 5 skogområde i Rogaland – Verneområde Honganvik – Uttale fra Fagne AS

Viser til mottatt brev om oppstart av verneprosess av 5 skogområde i Rogaland – verneområde Honganvik.

Fagne har områdekonsesjon i området og eier en 12,5 kV regionallinje som befinner seg nært og delvis innenfor vernegrensen. Fagne må i vernebestemmelsene sikres adgang til å kunne utføre drift, vedlikehold samt fornyelse eller oppgradering av nettanlegg. Dette omfatter også nødvendig bruk av motorkjøretøy for å gjennomføre disse oppgavene. Dersom det er etablert luftledninger innenfor verneområdet, må Fagne videre kunne utføre nødvendig linjerydding for å sikre trygg drift av luftledningen.

Alle slike arbeider må kunne utføres uten at det må søkes dispensasjon fra vernebestemmelsene.

Med vennlig hilsen
Fagne AS

Magnus M. Sunde
Jordskifte kandidat

Sandnes, 15. januar 2024

Statsforvalteren i Rogaland

HØRINGSUTTSLELSE - VERN AV SKOG I SANDNES (sak 2021/12681)

Naturvernforbundet i Sandnes støtter verneforslaget for Griggelia (sak 2021/12681) i Sandnes kommune.

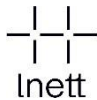
Foreknuten naturreservat (kystfuruskog) ble opprettet i 1999. Samtidig var også kystfuruskogen på Eltravåg foreslått fredet. Skogen på Eltravåg ligger i ytterkanten av utbredelsesområdet for furuskog i Rogaland og har en størrelse og naturtilstand som fortsatt gjør den høyaktuell som naturreservat. Naturvernforbundet forslår at skogen på Eltarvåg blir fredet som naturreservat.

Den gamle lauvskogen i Bjønnbåsen på Høle har innslag av mange sjeldne oseaniske moser og lav som gjør denne skogen særlig verneverdig. Naturvernforbundet i Sandnes foreslår at også denne skogen gis status som naturreservat.

Naturvernforbundet avd. Sandnes

v/leder

Eva Watne



Statsforvalteren i Rogaland
sfropost@statsforvalteren.no

Deres referanse
2023/13230

Deres dato
11.12.2023

Vår referanse
480859_v1/EVAO

Vår dato
15.01.2024

E-post saksbehandler
eva.osterhus@l-nett.no

Svar, melding om verneprosess for 5 skogområde i Rogaland

1. Bakgrunn og formål

Vi viser til informasjon om oppstart av verneprosess for Ulvaskog i Strand kommune (2022/13517), Griggelia i Sandnes kommune (2021/12681) og utvidelse av Ragstjørna naturreservat i Gjesdal kommune (2022/4954).

Lnett har områdekonsesjon i områdene for Ulvaskog, Griggelia og Ragstjørna naturreservat. Lnett har sett på hvordan vern og utvidelse av verneområde kan være i konflikt med eksisterende og fremtidige nettanlegg i områdene. Med nettanlegg menes energi- og kraftanlegg.

For å sikre nødvendig drift og vedlikehold av nettanleggene ber vi om at NVE's uttalelse av 03.01.2024, ref. 202319532-2, standardbestemmelsene for energi- og kraftanlegg inkluderes i verneforskriftene. Vi ber om at standardbestemmelsens § 4 med følgende formulering: «Drift og vedlikehold, samt nødvendig istandsetting ved akutt utfall, på eksisterende energi- og kraftanlegg i og inntil verneområdet» tas inn i verneforskriftene for planlagt verneområde Ulvaskog og Griggelia, samt foreslått utvidelse av Ragstjørna naturreservat. Lnett ønsker også at formuleringen gjelder for oppgradering av energi- og kraftanlegg. Dette er for å ta høyde for at arbeid med kraftledningene vil kunne skje inne i- eller nær ved verneområdene..

2. Oversikt over konflikt med eksisterende nettanlegg

2.1 Ulvaskog (2022/13517)

Lnett har en 11 kV luftledning som krysser gjennom foreslått verneområde i nord. 11 kV ledningen må regnes med å bli oppgradert og Lnett må ha fri tilgang til ledningen under drift.

Lnett har også en 132 kV luftledning Dalen–Forsand som grenser til foreslått verneområde i sørvest.

Videre er det planlagt driftsendring til 22 kV på noe av 50 kV luftledningene som ligger i konflikt med verneområdet. Lnett er avhengig av tilgang til 50 kV luftledningene for å kunne forsyne Oltesvik fra Oltedal.

Lnett AS

Postadresse

Postboks 8124
4068 Stavanger

Besøksadresse

Jærveien 35
4325 Sandnes

Org. nr. NO 980 038 408 MVA

51 90 80 00
www.l-nett.no



2.2 Griggelia (2021/12681)

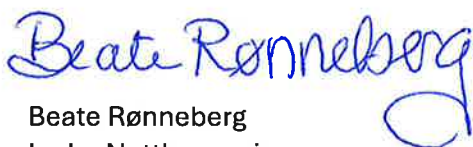
Lnett har 132 kV luftledning Lysebotn–Tronsholen 3 som ligger sørøst for foreslått verneområde. Ledningen ligger utenfor foreslått verneområde og vil ikke komme i konflikt. Lnett har ingen planer om nytt nettanlegg innenfor verneområdet.

2.3 Ragstjørna (2022/4954)

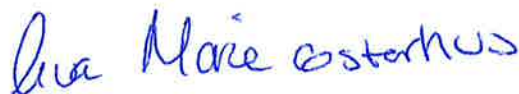
Utvidelsen av Ragstjørna naturreservat kommer i konflikt med Lnetts 50 kV luftledning Oltedal–Oltesvik, 50 kV Maudal–Oltedal og 50 kV Gilja–Oltedal. Lnett har planer om å rive de to sistnevnte, men beholde siste del av ledningene inn til Oltedal. Nærmeste planlagte revet mastepunkt er like utenfor naturreservatet.

Vennlig hilsen

Lnett AS



Beate Rønneberg
Leder Nettkonsesjon



Eva Marie Østerhus
Miljørådgiver



Fra: Tor Olaf Johnsen[torolaf86@gmail.com]
Sendt: 15.01.2024 09:31:39
Til: Postmottak SFRO[sfropost@statsforvalteren.no]
Kopi: Knut Saua[knut.saua@hotmail.no];
Tittel: Uttale til oppstartsmelding verneprosess - Honganvik, 2021/12681

Hei.

Denne uttale sendes på vegne av grunneier, Knut Saua (på kopi).

Viser til [Melding om oppstart av verneprosess av 5 skogområde i Rogaland | Statsforvalteren i Rogaland \(statsforvalteren.no\)](#).

I området som er foreslått vernet i Honganvik ligger det et vannfall med potensial for utbygging av et småkraftverk. Flere grunneiere kan bli berørt av en evt fremtidig utbygging, avhengig av plassering av inntak til ett kraftverk.

I NVE sitt kartsystem, NVE Atlas, ligger dette kraftverket registrert med potensial for 5,6GWh/år. Dette tilsvarer omtrent energiforbruket til 350 husstander.

Det er ønskelig at verneprosessen ivaretar muligheter for en eventuell fremtidig utbygging av et småkraftverk, med tilhørende nettilknytning.

Videre dialog/kommunikasjon gjøres med grunneier Knut Saua.

Med vennlig hilsen
Tor Olaf Johnsen



Navigasjon

Kartlag

Alle Søk etter kartlag... Filter

- Administrasjon
- Vassdrag
- Bre
- Hydrologiske data
- Vannkraft
 - Utbygd vannkraft
 - Ikke utbygd vannkraft
 - Småkraft digital potensial
- Vindkraft
- Nettanlegg

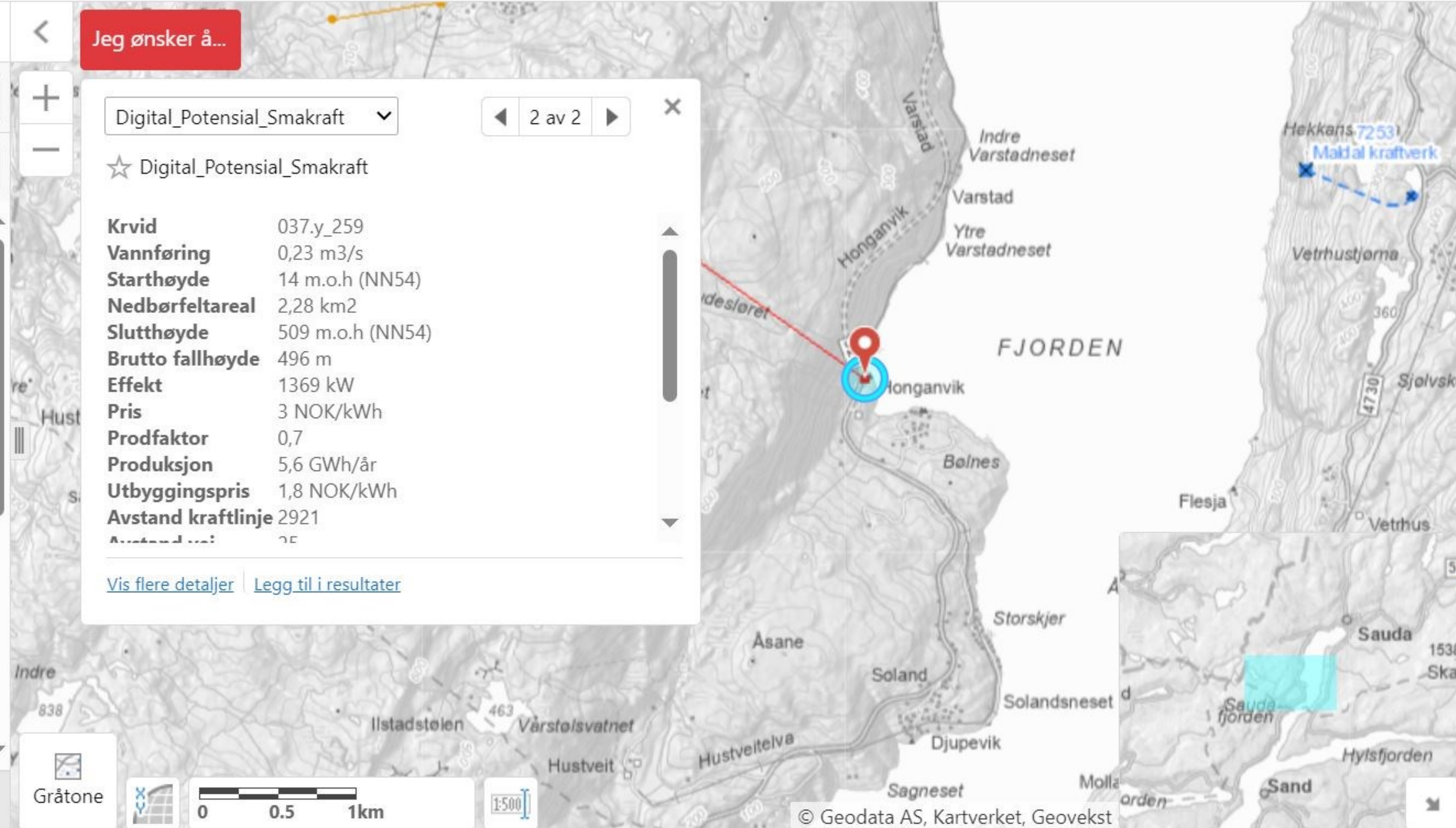
Jeg ønsker å...

Digital_Potensial_Smakraft 2 av 2

☆ Digital_Potensial_Smakraft

Krvid	037.y_259
Vannføring	0,23 m3/s
Starthøyde	14 m.o.h (NN54)
Nedbørfeltareal	2,28 km2
Slutthøyde	509 m.o.h (NN54)
Brutto fallhøyde	496 m
Effekt	1369 kW
Pris	3 NOK/kWh
Prodfaktor	0,7
Produksjon	5,6 GWh/år
Utbyggingspris	1,8 NOK/kWh
Avstand kraftlinje	2921

[Vis flere detaljer](#) | [Legg til i resultater](#)



Fra: Børresen, Trond Erik[TrondErik.Borresen@lyse.no]

Sendt: 16.01.2024 14:10:10

Til: Postmottak SFRO;Torvik, Solbjørg Engen[sfropost@statsforvalteren.no;solbjorg.torvik@statsforvalteren.no]

Kopi: Njå, Oddvar[Oddvar.Nja@lyse.no];Honningsvåg, Bjørn Aase[BjornAase.Honningsvag@lyse.no];Svendsen, Ole

Morten[Ole.Svendsen@lyse.no];

Tittel: 2022/4954 Ragstjørna naturreservat

Viser til oppstart fort verneprosess etter naturmangfoldloven for Ragstjørna (deres ref. 2022/4954) og særlig henvendelse om uttale knyttet til Ragstjørna naturreservat. Foreslått utvidelse av Ragstjørna naturreservat ligger nedstrøms Oltedal kraftverk som har en årlig kraftproduksjon på om lag 29 GWh og en installert effekt på 9,6 MW. Oltedalsåna og kanal nedstrøms kraftverket renner inn i området som er foreslått utvidet, før det renner inn i dagens Ragstjørna naturreservat. Begge disse vannforekomstene er påvirket av vår regulering tilknyttet Oltedal kraftverk. Ved eventuelt utvidet vern forutsetter vi at verneforskriften ikke er til hinder for drift, vedlikehold og om nødvendig oppgradering av kanal og forbundet infrastruktur.

Med vennlig hilsen

Trond Erik Børresen

Fagansvarlig vassdrag og miljø



Lyse Kraft DA

934 88 740 | tronderik.borresen@lyse.no

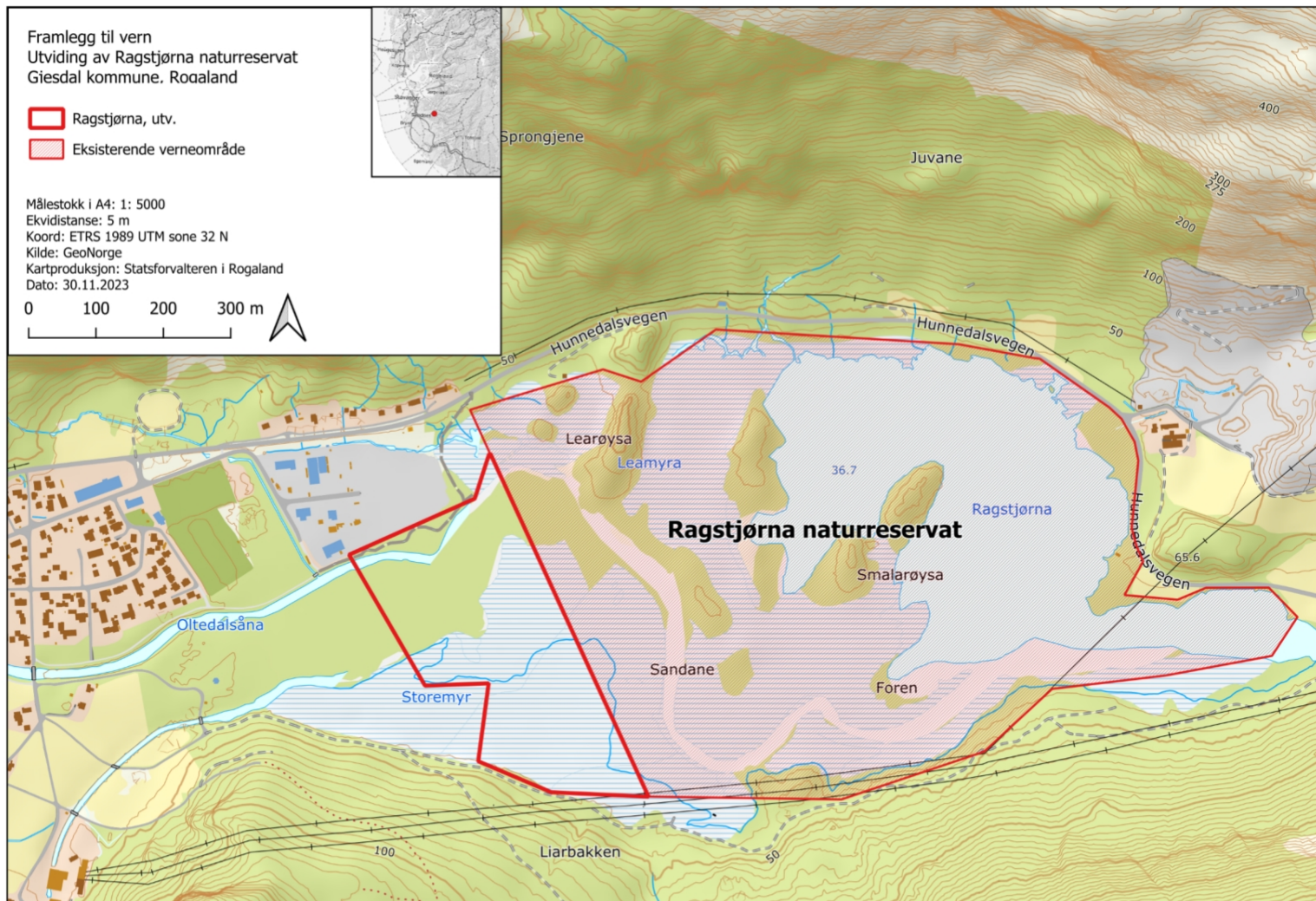
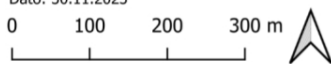
lyse.no | lysekonsern.no



Framlegg til vern
Utviding av Ragstjørna naturreservat
Giesdal kommune, Rogaland

-  Ragstjørna, utv.
-  Eksisterende verneområde

Målestokk i A4: 1: 5000
Ekvidistanse: 5 m
Koord: ETRS 1989 UTM sone 32 N
Kilde: GeoNorge
Kartproduksjon: Statsforvalteren i Rogaland
Dato: 30.11.2023



Statsforvaltaren i Rogaland
Miljøvernavingdelinga, Pb. 59
4001 Stavanger

Nordenden 14, 4230 Sand
Telefon + 47 52 79 29 50
post@ryfylkemuseet.no
ryfylkemuseet.no

Sand, 22. Januar 2024
Arkivkode (vår.ref) 62313104.24lj

INNSPEL – MELDING OM OPPSTART AV VERNEPROSESS FOR 5 SKOGOMRÅDE I ROGALAND – HONGANVIK, 2021/12681

Innleiing

Viser til melding om oppstart av verneprosess for 5 skogområde i Rogaland. Med heimel i naturmangfaldlova § 42, melder Statsforvaltaren i Rogaland oppstart av verneprosess for følgjande nye område:

- Ulvaskog, Strand kommune, ca. 3931 daa, eigd av 3 grunneigarar.
- Honganvik, Sauda kommune, ca. 2095 daa, eigd av 12 grunneigarar.
- Griggelia, Sandnes kommune, ca. 1156 daa, eigd av 1 grunneigar.

Statsforvaltaren i Rogaland opplyser at aktuell verneform er naturreservat etter naturmangfaldlova § 37, jf. § 34. Alle områda er tilbodne gjennom ordninga med frivillig vern.

Innspeil, Honganvik, 2021/12681

Ryfylkemuseet forvaltar dei historiske bygningane på Hustveit på tradisjonelt vis. På Hustveit er det lang tradisjon for plukkhogst og utnytting av skogsressursane. Det er ein føresetnad for autentisk tilnærming i utøvinga av handverk at ein har tilgang til høvelege material. Kvaliteten på materialet står før som no heilt sentralt og å velje ut egna tre til plukkhogst i skogen kring Hustveit, vil vere aktuelt for oss i åra framover.

Av tresorter som vil vere interessant for Ryfylkemuseet er det furua me vil trekka fram. I tillegg vil død ved kunne vere av interesse for å ta ut prøvar for bestemming av alder på tømmeret i skogen (dendrokronologi). Dette er viktig for å gje oss ein referanse ved aldersbestemming av tømmer i bygg sett saman med bygg lokalt men også regional og nasjonalt.

Ryfylkemuseet ynskjer å fortsatt ha moglegheit til å nytte skogressursane til vedlikehald av bygningane, men òg til opplæring og formidling. Det er slik ynskjeleg at det er ope for plukkhogst og andre emneuttak som knyt seg til drifta av museet. Dette kan, i tillegg til tømmer, vera til dømes neverring, uttak av torv og mose osb.

Furuskog er det også utanfor området som er foreslått, men me kan møte på ei utfordring med tanke på tilkomst til området. I forslaget vil det også kunne inngå materiale som vil vere av interesse for Ryfylkemuseet på grunn av dei kvalitetane på furu som er egna.

Alle vegar og stiar er ikkje med på kartet endå og me ynskjer å undersøke meir til våren når snøen er smelta.

Venleg helsing



Lise Johnsen

Avdeling for bygningsvern

Kopi til: Sven Hoftun

Statsforvaltaren i Rogaland
Solbjørg Engen Torvik

Dykkar ref.
2023/13230

Vår ref.
18/321-46/KES

Dato
22.01.2024

Rogaland – vern av fem skogområde – tilrådde namneformer

Me syner til eit brev som Solbjørg Engen Torvik hjå Statsforvaltaren i Rogaland skreiv til Språkrådet og til andre høyringspartar 11. desember i fjor.

Eit nytt skogvernområde i Strand kommune

Området vil blant anna omfatta eit fjell med namnet *Ulvaskogfjellet* og eitt av dei tre vatna som ber samlenamnet *Ulvaskogvatna*. Mellom fjellet og vatna ligg eit skogområde som heiter *Ulvaskog*. I SSR er skrivemåten *Ulvaskog* registrert som ei eineform. Det verkar tilrådeleg å leggja skognamnet til grunn for namnet på verneområdet. Me har ingen merknader til den føreslegne skrivemåten **Ulvaskog naturreservat**.

Eit nytt skogvernområde i Sauda kommune

Det aktuelle området er ått av i alt tolv grunneigarar. Drygt halvparten av arealet ligg på gnr. 5 i Sauda kommune, og det er føreslege å la namnet på denne garden bli lagt til grunn for reservatnamnet. Me støttar dette framlegget. I SSR er gardsnamnet registrert med skrivemåten *Honganvik* som ei prioritert form. I denne samanhengen bør det òg nemnast at *Honganvik* vart teken i bruk som adressenamnform for noko over fem år sidan. Skrivemåten *Honganvik-* er elles innarbeidd i tunellnamnforma *Honganviktunnelen*. Me har ingen merknader til den føreslegne skrivemåten **Honganvik naturreservat**.

Eit nytt skogvernområde i Sandnes kommune

Storparten av dette området ser ut til å vera dekt av det SSR-registrerte namnet *Griggelia*. (Jf. med korleis dette namnet og dei avleidde namna *Griggelistølen* og *Griggelitjørn* er kartplasserte på nettsida Norgeskart. På nettsida Lokalnamn er det frå same området registrert fleire namn med førelekken *Griggeli-*.) Me har ingen merknader til framlegget om å la verneområdet få namnet **Griggelia naturreservat**.

Det er elles planar om å la eit område i Suldal kommune som ber namnet *Hylsskaret naturreservat*, bli utvida noko i den vestlege enden og å la eit område i Gjesdal kommune som heiter *Ragstjørna naturreservat*, bli utvida med eit mindre areal i vestre kanten. Me kan

ikkje sjå at desse utvidingane skulle gjera det nødvendig å endra namna på dei to verneområda.

Med helsing frå

Ingvil Brügger Budal
stadnamnkonsulent

Daniel Gusfre Ims
avdelingsdirektør

Kjell Erik Steinbru
seniorrådgjevar

Brevet er elektronisk godkjent og blir sendt utan underskrifter.

Mottakar:
Statsforvaltaren i Rogaland

Kopi til:

Kartverket

Postboks 600
Sentrum

3507

HØNEFOSS

Statsforvalteren i Rogaland
Postboks 59
4001 STAVANGER

Deres ref

Vår ref

Dato

23/6184-3

30. januar 2024

Melding om oppstart av verneprosess for 5 skogområde i Rogaland

Viser til høring datert 12. desember 2023.

Kommunal- og distriktsdepartementet (KDD) gjør oppmerksom på følgende regelverksarbeid som kan påvirke oppfølgingen av denne høringen:

Kommunal- og distriktsdepartementet har ledet et arbeid med å gå gjennom regelverket innenfor alle sektorer i staten, med mål om at oppgavene til kommunene og fylkeskommunene skal framgå direkte av lover eller forskrifter, og ikke av delegeringsvedtak, tildelingsbrev, rundskriv e.l., i tråd med kommuneloven § 2-1. Formålet har vært å sikre at oppgavetildelingene er klare, forutsigbare og tilgjengelige for kommunene og innbyggerne, at det gjennomføres utredninger og høringer av framtidige endringer i oppgavetildelingene, og at kommunene og fylkeskommunene ikke delegeres oppgaver og instrueres som om de var en del av statsforvaltningen.

På bakgrunn av denne gjennomgangen sendte Kommunal- og distriktsdepartementet i perioden 12. juni–12. oktober 2023 på høring forslag til endringer i forurensningsloven, naturmangfoldloven, friluftsløven, lakse- og innlandsfiskloven, vegtrafikkloven, veglova, konsesjonsloven, skogbrukslova, jordlova, vannressursloven og pengespilloven. Høringsnotatet ble utarbeidet i samarbeid med Klima- og miljødepartementet, Samferdselsdepartementet, Energidepartementet (daværende Olje- og Energidepartementet), Landbruks- og matdepartementet og Kultur- og likestillingsdepartementet. KDD arbeider nå sammen med disse departementene med å følge opp høringen.

Naturmangfoldloven og områdevern er omtalt i det nevnte høringsnotatet punkt 3.2.2. Delegering av forvaltningsmyndighet for verneområder til kommunene gjøres i dag med

Postadresse
Postboks 8112 Dep
0032 Oslo
postmottak@kdd.dep.no

Kontoradresse
Akersg. 59
www.kdd.dep.no

Telefon*
22 24 90 90
Org.nr.
972 417 858

Avdeling
Avdeling for styring og
organisasjon

Saksbehandler
Anny Skarstein
22 24 49 12

hjemmel i naturmangfoldloven § 62 andre ledd første punktum. I høringsnotatet viser Klima- og miljødepartementet til at forvaltningsmyndigheten for verneområder blir utpekt i eller i medhold av det enkelte vedtak om fastsetting av verneforskrift. For eksisterende verneområder der kommunen er forvaltningsmyndighet, er dette hovedsakelig løst ved at det i den enkelte verneforskrift er fastslått at Miljødirektoratet har adgang til å fastsette hvem som skal være forvaltningsmyndighet for det aktuelle verneområdet, og et tilhørende delegeringsvedtak fra direktoratet.

På bakgrunn av formålet med særlov gjennomgangen vurderte Klima- og miljødepartementet det som nødvendig å foreslå justeringer av naturmangfoldloven § 62 andre ledd første punktum, slik at det framgår direkte av ordlyden at myndigheten skal tildeles i forskrift, jf. høringsnotatet side 20. En konsekvens av den foreslåtte endringen vil være at kommunene ikke lenger kan delegeres forvaltningsansvar slik som i dag. Videre åpner en foreslått endring i naturmangfoldloven § 34 for at andre enn Kongen kan tildele kommunene forvaltningsansvar gjennom endring av den enkelte verneforskrift, jf. høringsnotatet side 21.

Det framgår videre av høringsnotatet side 21 at Klima- og miljødepartementet vurderer det som hensiktsmessig at fastsetting av forvaltningsmyndighet for verneområder framover, så langt råd er, skjer i forbindelse med verneprosessene. Hvem som skal være forvaltningsmyndighet vil da kunne framgå både av endelig vedtatt verneforskrift og av høringsforslag til denne. Den vedtatte verneforskriften bør likevel fortsatt gi Miljødirektoratet myndighet til å tildele kommunen myndighet gjennom endring av verneforskriften eller til å delegere myndigheten etter forskriften til et annet organ senere.

Når særlov gjennomgangen er gjennomført, vil målet om at kommuner og fylkeskommuners oppgaver skal fremgå direkte av lov og forskrift i all hovedsak være oppnådd. For fremtidig regelverk vil dette måtte følges opp ved at statsforvaltningen fortsetter med å tildele oppgavene i lov og forskrift, og ikke gjennom ulike former for delegeringsvedtak.

Kommunal- og distriktsdepartementet mener at det ved utforming av forslag til verneforskrifter for de aktuelle områdene bør ses hen til det som framgår av høringsnotatet for særlov gjennomgangen, og at det før verneforskriftene ev. fastsettes, så langt det er mulig, bør avklares om de aktuelle kommunene for verneområdene skal være forvaltningsmyndighet, slik at dette kan framgå av de nye verneforskriftene.

Med hilsen

Finn Jensen (e.f.)
avdelingsdirektør

Anny Skarstein
utredningsleder

Dokumentet er elektronisk signert og har derfor ikke håndskrevne signaturer



Torvik, Solbjørg Engen

Dato: 09.02.2024
Saksnummer: 23/48148-2
Deres ref.: 2022/4954

Svar på melding om frivillig vern av Ragstjørna naturreservat i Gjesdal, utvidet vern ref 2022/4954

Stavanger kommune stiller seg positiv til utvidet vern av Ragstjørna naturreservat i Gjesdal kommune. Utvidelsen er på Stavanger kommunes eiendom 14/48, og er en utvidelse av eksisterende verneområde ved frivillig vern. Eiendommen forvaltes i dag av Jæren friluftsråd som friluftsområde, som har enkelte innspill til meldingen.

Vi har hatt dialog med Statsforvalteren om utvidelse av Ragstjørna naturreservat på Stavanger kommunes eiendom i Gjesdal kommune. Utvidelsen skjer som del av frivillig skogvern, og kommunen som grunneier har åpnet for dette.

I dag forvaltes kommunens eiendommer i andre kommuner av Jæren friluftsråd, som tilrettelegger området for friluftsliv. Gjeldende eiendom er et regionalt friluftsområde med tilrettelagt parkering og gapahuk i nordvest. Videre går det traktorvei til Uburhedlaren som er et turmål og del av krigshistorien.

Stavanger kommune mener det er positivt å utvide Ragstjørna naturreservat som foreslått, fordi vernet blir mer helhetlig og den verdifulle myra med sumpskogen blir inkludert i verneområdet. Oltedalsåna inkluderes også i den foreslåtte utvidelsen, og det skaper en helhet i verneområdet og hindrer inngrep i vassdraget.

Jæren friluftsråd er positive til foreslått utvidelse. Friluftsrådet har kommet med følgende innspill til ny verneforskrift om følgende muligheter for dispensasjon etter søknad:

- mulighet til å gi dispensasjon til etablering av nye merkete stier gjennom området dersom det ikke går på bekostning av verneverdiene
- etablering av fugletårn etter søknad dersom det ikke går på bekostning av verneverdiene.

Videre etterlyser Friluftsrådet en informasjonsplakat om verneområdet. Denne bør etableres i tilknytning til gapahuk eller parkeringen til friluftsrådet.

Av andre opplysninger vil vi nevne at det er et stort sportsklatrefelt inne i dagens naturreservat. Her er det opptil 70 forskjellige klatreruter som er tilrettelagt med bolter. Dette er en av regionens mest populære sportsklatrefelt og ny verneforskrift bør fange opp denne aktiviteten.

Stavanger kommune har tidligere orientert politisk ledelse om den pågående prosessen. Når kommunen får endelig verneforslag, vil dette bli politisk behandlet før vernevedtak.

Med hilsen

Felicitas Regine Heimann
seksjonsleder

Vegard Ankarstrand
saksbehandler

Kopi til:
Jæren friluftsråd,

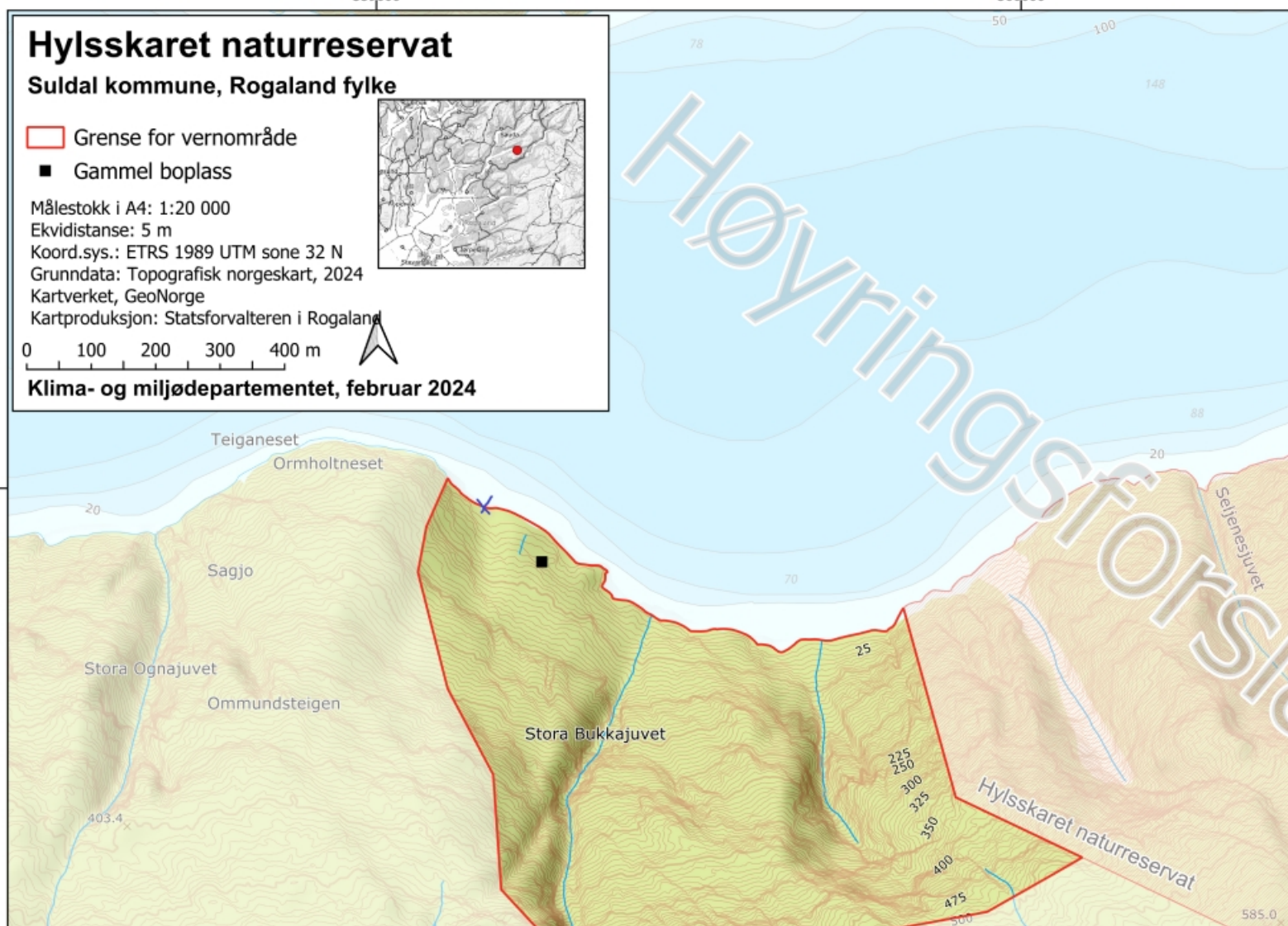
Dokumentet er elektronisk godkjent og sendes uten signatur

Fra: Vebjørn Enerstvedt[vebjorn.enerstvedt@atskog.no]
Sendt: 20.02.2024 11:37:00
Til: Torvik, Solbjørg Engen[solbjorg.torvik@statsforvalteren.no]
Tittel: Innspill på verneforskrift og kart, Ommundsteigen

Hei, jeg har fått ett innspill fra grunneier.

På Ommundsteigen er det i praksis nesten bare en plass det er mulig å gå i land med båt. Grunneier har ett ønske om å ha mulighet til å hogge enkelte trær for å lette ilandstigning fra båt. Klarer du å formulere det i verneforskriften?

Etter å ha gått i land der når vi var på skogtakst, kan jeg bekrefte behovet. Det er i så fall pr nå snakk om 2-3 halvstore otre, ved blått kryss;



Med vennlig hilsen



Vebjørn Enerstvedt

Prosjektleder frivillig vern

Mobil +47 93666883

Mail vebjorn.enerstvedt@atskog.no

Web www.atskog.no



Fra: John-Egel Hatlevik[post@hatlevik.no]
Sendt: 23.02.2024 15:18:14
Til: Torvik, Solbjørg Engen[solbjorg.torvik@statsforvalteren.no]
Kopi: Solfrid Waula[solfrid.waula@hatlevik.no];
Tittel: Forskrift for naturreservatet Ragstjønnna i Oltedal

Hei

Er har lest gjennom. Den utvidinga som er forslått, berører ikke Svanedal AS sine næringsinteresser i Oltedal.

Så jeg kan ikke se av vi har noen kommentarer. Tvert om ser vi det som bra at dette våtmarksområdet forblir mest mulig uberørt.

Med vennlig hilsen
Svanedal AS

John-Egel Hatlevik
Daglig leder
Tefl. 004790557445