



STATSFORVALTAREN I
ROGALAND
Postboks 59 Sentrum
4001 STAVANGER

Dato: 12.04.2024
Arkivkode: K3-&13
Dykkar ref. b2ca6625-7fd6-4251-
944d-c1ef068c7317
Vår ref. 24/39-24
24/6442
Torill Telstad

**UTTALE - FRIVILLIG VERN AV SKOG I ROGALAND - 5 SKOGOMRÅDE -
ULVASKOG - HONGANVIK - GRIGGELIA - HYLSSKARET - RAGSTJØRNA -
VERNEPROSESS 2023 / 2024**

Viser til brev dagsett 15.03.24 om frivillig vern av skog i Rogaland.

Suldal kommune uttaler seg om ei eventuell utviding av Hylsskaret naturreservat som ligg i Suldal kommune.

Suldal kommune er positiv til ei utviding av reservatet på sørsida av Hylsfjorden. Arealet er tilbydd for vern av grunneigar og Suldal kommune håper derfor at dei vidare forhandlingane om avtale og erstatning går i orden.

Punkt som Statsforvaltaren ynskjer tilbakemelding på:

- Områdenamn: -det er naturleg at reservatet beheld sitt noverande namn, Hylsskaret, etter utvidinga.
- Området er bratt og vanskeleg tilgjengeleg for ålmenta. Kommunen sit ikkje på kunnskap om naturverdiar eller bruk som ikkje allereie er komen fram.
- Forslag til vernegrenser ser greie ut.
- Kommunen støttar forslaget til endringar i forskrifta. Det er vanskeleg å komme i land langs store delar av Hylsfjorden. Å utvide dispensasjonsregelen i §7d til å gjelde kartfesta ilandstigningsområde for båt verkar fornuftig. Det blir da mogleg å gje løyve til rydding av vegetasjon for å halde plassen open.
- Området er lite kulturpåverka og kommunen kan ikkje sjå det er naturleg å sette inn skjøtselstiltak.

Suldal kommune har forvaltningsmynde for alle naturreservata i kommunen. Dette vil ikkje endrast med ei utviding. Suldal kommune ynskjer derfor å behalde forvaltningsmynda for Hylsskaret naturreservat slik det er i dag.

Med helsing

Dagfinn Svadberg Hatløy
Einingsleiar Bygdeutvikling

Torill Telstad
Rådgevar

Dokumentet er elektronisk godkjent

Kopi til:

Mads Drange
Turi Ottersland Tjøstheim 4230 SAND

Fra: Eva Marie Østerhus | Lnett[Eva.Osterhus@l-nett.no]
Sendt: 19.04.2024 08:45:43
Til: Torvik, Solbjørg Engen[solbjorg.torvik@statsforvalteren.no]
Tittel: SV: [15913008] Særleg påminning om oppstart av verneområde i Ulvaskog

Tusen takk for raskt svar 😊

Da har vi gått gjennom dokumentet og vi har ikke noen innspill utover innspillene fra forrige runde som nå er inkludert.

Vennlig hilsen

Eva Marie Østerhus

Miljørådgiver
eva.osterhus@l-nett.no
(47) 908 300 50



www.l-nett.no
(47) 519 08 079

Lnett sin besøksadresse
Jærveien 35, 4319 Sandnes

The content of this e-mail is intended solely for the use of the individual or entity to whom it is addressed. It may contain information that is confidential or legally privileged. If you have received this communication in error, please notify the author by replying to this e-mail immediately, deleting this message and destroying all received documents

Fra: Torvik, Solbjørg Engen <solbjorg.torvik@statsforvalteren.no>
Sendt: fredag 19. april 2024 08:03
Til: Eva Marie Østerhus | Lnett <Eva.Osterhus@l-nett.no>
Emne: SV: [15913008] Særleg påminning om oppstart av verneområde i Ulvaskog

Beklager feil henvisning! På side 36 skulle det stått 4.3.2
Tusen takk for at du gjorde meg oppmerksom på det!

Med venleg helsing
Solbjørg Engen Torvik
seniorrådgjevar



Statsforvaltaren i Rogaland

Telefon 51 56 88 03
:
E-post: solbjorg.torvik@statsforvalteren.no
Web: www.statsforvaltaren.no/ro

Frå: Eva Marie Østerhus | Lnett <Eva.Osterhus@l-nett.no>

Send: fredag 19. april 2024 07:55

Til: Torvik, Solbjørg Engen <solbjorg.torvik@statsforvalteren.no>

Emne: [15913008] Særleg påminning om oppstart av verneområde i Ulvaskog

God morgen Solbjørg,

Ser vi har fått tilsendt et oppdatert høringsbrev for vern og utvidet vern av skogområder i Rogaland (ref. 2023/13230) med høringsfrist 15.mai.

I vedlegget vi fikk tilsendt under kapittel 8.5 *Utviding av Ragstjørna naturreservat* (side 36) står det en henvisning til fullstendig endringslogg i eget avsnitt i 7.5.1. I dokumentet vi fikk oversendt er det ingen 7.5.1. Utvidelse av Ragstjørna treffer deler av nettet vår, og er derfor en oversikt vi gjerne ville sett dersom mulig.

Med unntak av 7.5.1, og ut ifra det vi foreløpig har sett så har vi ikke spesielle innspill utover det vi har sendt tidligere (da tidligere høringsinnspill har blitt inkludert).

Vennlig hilsen

Eva Marie Østerhus

Miljørådgiver
eva.osterhus@l-nett.no
(47) 908 300 50



www.l-nett.no
(47) 519 08 079

Lnett sin besøksadresse
Jærveien 35, 4319 Sandnes

The content of this e-mail is intended solely for the use of the individual or entity to whom it is addressed. It may contain information that is confidential or legally privileged. If you have received this communication in error, please notify the author by replying to this e-mail immediately, deleting this message and destroying all received documents

Arkivsak-dok. 24/00129-7
Saksbehandler Gudrun Kristensen

Saksgang	Møtedato	Saksnr.
Utvalg for kultur og samfunn	24.04.2024	20/24
Formannskapet	25.04.2024	13/24

Saksframlegg

Frivillig skogvern - høring utvidelse av Ragstjørna naturreservat

Forslag til vedtak:

1. Gjesdal kommune er positive til at 6 dekar av Gjesdal kommunes eiendom, gnr. 14, bnr. 300 inngår som frivillig skogvern, til utvidelse av Ragstjørna naturreservat. Kommunedirektøren gis myndighet til å akseptere eller avslå videre forhandlinger, samt inngå avtale om frivillig vern.
2. Gjesdal kommune er positive til en utvidelse av Ragstjørna naturreservat med de bestemmelser som er foreslått i Statsforvalteren sitt brev datert 15.03.2024, men ber om at det ses videre på noen forslag til utbedringer:

Spørsmål 3: Bruk av området som ikke alt er kjent: Vi ber om at etablert tursti, en 50 meter lang avstikker som går fra turvei mot øst, kan beholdes og vedlikeholdes.

Spørsmål 5: Avgrensinga av området:

Vi har nylig vedtatt ny klima- og miljøplan hvor vi har vedtatt følgende mål: «Et representativt utvalg av naturen i Gjesdal skal tas vare på for kommende generasjoner. Minst 30 % av landarealet i Gjesdal skal være vernet og 30 % av ødelagt natur skal være rehabilitert innen 2030.» En utvidelse av reservatet som foreslått i høringen er i tråd med dette målet. Om utvidelsen hadde tatt med hele myrarealet på Storemyr ville vi kunne vernet enda mer, og slik sett hatt en enda bedre måloppnåelse. Et slikt grep vil også kunne føre til at vi kan restaurere Storemyr tilbake til naturtilstand.

Vi stiller spørsmål til om det burde vært en randsone mellom naturreservatet og industriområdet i den sørlige delen. At naturreservatets grenser ligger sør for turveien.

Spørsmål 6: Forskriftene med vernereglar, unntak frå vernereglane og dispensasjonsreglar: Det må i § 7 om spesifiserte dispensasjonsregler legges inn et nytt punkt om eksisterende VA ledninger fra Oltedal renseanlegg og OV ledning fra industriområdet. F.eks: «Forvaltningsstyresmakta kan etter søknad gi dispensasjon til: I. drift, vedlikehald og naudsynt oppgradering av VA ledninger fra renseanlegget i Oltedal, samt OV ledning fra industriarealet.

3. Gjesdal kommune ønsker foreløpig ikke at kommunen skal ta på seg forvaltningsmyndighet for våre verneområder.

Bakgrunn for saken:

Statsforvalteren i Rogaland har sendt ut på høring forslag om vern av fem skogsområder i Rogaland. I Gjesdal kommune gjelder det utvidelse av [eksisterende naturreservat, Ragstjørna](#).

Denne saken skal avklare to elementer:

1. Ønsker Gjesdal kommune at vi skal bli med på frivillig skogvern av 6 dekar av Gjesdal kommunes eiendom gnr. 14, bnr. 300?
2. Svare på spørsmål gitt i Statsforvalteren sitt høringsbrev.

Saken legges frem til behandling for utvalg for kultur og samfunn og til formannskapet.

Saksopplysninger

Frivillig skogvern av 6 dekar av Gjesdal kommune sin eiendom gnr. 14, bnr. 300

Stavanger kommune eier gnr.14, bnr.6-7 i Gjesdal.

Norskog, ved Tormod Dale, tok kontakt med saksbehandler den 07.12.2023 for å orientere om at Norskog bistår Stavanger kommune med å se på muligheten for å utvide Ragstjørna naturreservat med deler av deres eiendom, gnr. 14, bnr. 6 -7. Dette er tenkt gjennomført som ledd i ordningen [Frivillig skogvern](#). Stavanger kommune tilbyr ca. 98 dekar av sin eiendom gnr. 14, bnr. 6. Dale informerte om at det var naturlig å innlemme deler av eiendommen [gnr. 14, bnr. 300](#) som eies av Gjesdal kommune i en slik prosess.

Frivillig skogvern er en ordning der skogeier selv tilbyr skogareal til vern. Dersom området har natur- og miljøkvaliteter som tilsier vern og vernemyndighetene takker ja til tilbudet, kan området vernes som naturreservat etter [naturmangfoldloven §37](#). Det vil da forhandles frem en avtale mellom skogeier og staten som inneholder avgrensning av området, verneforskrift som regulerer bruken av området og erstatning.

Norskog bistår skogeiere i frivillig skogvern. Det gjelder både den private og offentlige prosessen. Arbeidet som de bidrar med er:

- hente inn og kvalitetssikre skoginformasjon (skogplandata e.l. – dette er gjennomført på Stavanger kommune sin teig, de vil kunne bruke datagrunnlag og erfaringstall derfra).
- «erstatningstaksere» skogen - tømmervolumer, virkeskvalitet, bonitet/markas produksjonsevne, driftsforhold mm.
- utforme verneforskrift.
- føre erstatningsforhandlinger, etter at staten har kommet med sitt økonomiske tilbud om kompensasjon.
- bistå skogeier i forbindelse med offentlig oppstartsmelding og høring av verneplan, etter behov.

Et forsiktig anslag viser at vi kan få opp mot kr 8 - 10 000 kr som økonomisk kompensasjon. Vi har ikke inngått noen avtale enda. Dette arbeide vil påbegynnes etter høringsprosessen, og avhenger av Statsforvalteren og Miljødirektoratet sin videre fremdrift. Vi kan velge både å akseptere eller avslå forhandlingsresultatet.

Siden Norskog sitt oppdrag hastet, samt at vi ble lovet en rettetmulighet om det ikke var et politisk ønske om å være med på frivillig vern, signerte kommunedirektør Pål Larsson tilbud om frivillig vern av 6 dekar skog, den 14.02.2024. Tilbudet er vedlagt.

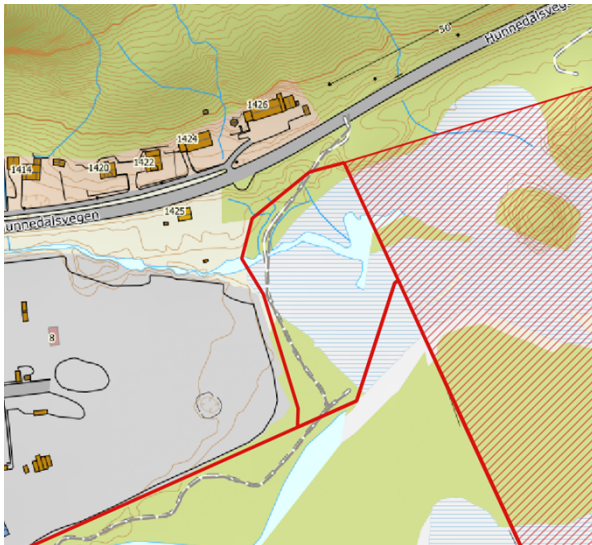
I brev datert 27.02.2024 takker Statsforvalteren i Rogaland for det innkommende tilbudet og skriver blant annet at arealet er godt egnet som vern. Dette blant annet som følge av at området sannsynligvis innehar rødlistet naturtype flomskogsmark. Brevet er vedlagt.

I brev datert 15.03.2024 har Statsforvalteren i Rogaland sendt forslag til avgrensning kart og bestemmelser på høring. Høringsfristen er satt til 15.05.2024.

Om tilbudt areal:

Eiendommen gnr. 14, bnr. 300 er ca. 38 dekar stor. Eiendommen er hovedsakelig regulert til arealformål industri i reguleringsplan [Gjesdal næringspark, Oltedal \(planID 1122_20080006\)](#).

Området som er foreslått til frivillig skogvern er i reguleringsplanen vist som offentlig friområde. I reguleringsplanens bestemmelse § 8 står det: «I friområdet skal det anlegges turvei og tiltak av parkmessig karakter. Ved behov kan nødvendige støydempingstiltak anlegges i friområdet». I § 12 om rekkefølgebestemmelse står det: «Regulert turvei skal opparbeides som del av industriområdets opparbeidelse og skal være fullført innen ny bebyggelse tas i bruk.» Turveien er anlagt som vist i kart under, lenger vest og tettere inntil næringsområdet. Forslag til verneområdet er lagt utenfor denne.



Den delen av gnr.14, bnr.300 som er foreslått vernet vist med rød avgrensning midt i bildet.

Området er i gårdskart hovedsakelig registrert som 3,4 dekar myr, 1,4 dekar skog av høy bonitet, 0,8 dekar uproduktiv skog og 0,6 dekar vann. Totalt 6 dekar.

Saksbehandler var på befaring i området den 08.04.2024. Turveien som er anlagt, er en liten smal gruslagt sti som fører fra fylkesveien ned på flaten, langs opparbeidet industriområde. Det er et smalt belte som varierer mellom 3-8 meter mellom tursti og industriområdet, som er av samme kvalitet som område vi tilbyr til vern. Området er preget av høy vannstand og naturskog. Arealet som vi tilbyr som frivillig skogvern er øst for turstien. Området er en sumpskog som er preget av høy vannstand. Det er en del større bjørk og svartor nær stien, og langs stien som følger elva i østlig retning. Ellers består vegetasjonen nær stien av en del blåtopp, pors, og vierarter, se figur 1. Ute på flaten var det mer glissen vegetasjon åpent vannspeil og noen vier, se figur 2.



Figur 1 Bildet er tatt fra kryss ved tursti inn mot område som tilbys til vern



Figur 2 Bildet er tatt fra gangsti som følger elva i østlig retning, en ser mot område som tilbys til vern. Midt i bildet ses et større parti med vier.

Konsekvenser at et vern

I statsforvalteren sitt høringsbrev står det følgende: «Eit vernevedtak vil få konsekvensar for bruken og kva for aktivitetar som kan gå føre seg i dei foreslåtte verneområda. Alle tiltak som kan føre til endringar i naturmiljøet vil vere forbodet. Dette inneber generelt at fysiske inngrep i form av blant anna oppføring av bygningar, skogsdrift, vedhogst, grøfting og motorferdsel ikkje kan gjennomførast.»

I gjeldene verneforskrift er jakt forbudt. Dette videreføres i utvidelsen av arealet og i forslag til ny verneforskrift. Det er foreslått båndtvang hele året. Sykling, ridning og bruk av hest er forbud utenom på eksisterende turvei vist i vernekartet. Motorisert ferdsel på land og i vann er forbudt.

Det skal være lov å plukke bær og matsopp, fiske, og fangst av fremmedarten villmink. Det skal være lov med bålbrenning med tørrkvist fra bakken, eller medtatt ved.

Høring – frivillig vern av skog i Rogaland – Ragstjørna

I brev datert 15.03.2024 har Statsforvalteren sendt ut forslag om vern av totalt fem skogsområder i Rogaland: Ulvaskog, Honganvik, Griggelia, Hylsskaret, og til sist Ragstjørna i Gjesdal kommune.

Vedlagt oversendelsesbrevet er høring, kart og forslag til ny forskrift.



Figur 3 utklipp viser foreslått utvidelse av Ragstjørna naturreservat med Stavanger kommune sin eiendom i sør og Gjesdal kommune sin lille flik i nord.

Formålet med høringen er å få synspunkt og merknader til verneforslaget. Statsforvalteren ber spesielt om at vi går nøye gjennom forslag til verneforskrift og gir tilbakemelding dersom vi har mer informasjon om området som kan være av betydning for den videre verneprosessen. Slik informasjon kan for eksempel være om andre stier som er i bruk, eksisterende bygninger, anlegg eller traktorveier som det bør knyttes bestemmelser til og merke av på vernekartet.

Statsforvalteren ønsker særlig synspunkt på:

- 1 Områdenamn
- 2 Naturverdier som ikke er kjent.
- 3 Bruk av området som ikke alt er kjent.
- 4 Eventuelle konflikter med andre interesser. Eventuelle konflikter bør beskrives konkret, og også hva som vil være nødvendig for å løse eller redusere konflikten.
- 5 Avgrensinga av området.
- 6 Forskriftene med vernereglar, unntak frå vernereglane og dispensasjonsreglar.
- 7 Eventuelle behov for skjøtsel og tiltak, samt innspel til forvaltning av områda.
- 8 Eventuelle feil i høyringsdokumentet, mottakerliste og aktuelle gnr./bnr.

Vi blir også bedt om å vurdere om vi ønsker å få forvaltningsmyndighet for våre verneområder.

Høringsfristen er satt til 15.05.2024.

Vurdering

Frivillig skogvern av 6 dekar av eiendom gnr. 14, bnr. 300

Kommunedirektøren er positiv til å verne 6 dekar av Gjesdal kommunes eiendom gnr. 14, bnr. 300. Arealet er i plan avsatt til offentlig friområde. Området som ligger øst for tursti fremstår i dag som urørt natur, og er en naturlig del av Ragstjørna naturreservat.

[Norges miljømål 1.3](#) er «Et representativt utvalg av norsk natur skal tas vare på for kommende generasjoner.» Nasjonalt sett har vi vernet 34 % av fjellet, mens 5,2 % av skogen er vernet.

Gjesdal kommune vedtok den 08.04.2024 [Klima og miljøplan](#) som har følgende mål: «Et representativt utvalg av naturen i Gjesdal skal tas vare på for kommende generasjoner. Minst 30 % av landarealet i Gjesdal skal være vernet og 30 % av ødelagt natur skal være rehabilitert innen 2030.» Frivillig vern av vårt areal på 6 dekar sumpskog er et lite men godt tiltak i riktig retning.

Det å inngå frivillig vern vil føre til at vi får noe økonomisk kompensasjon. På grunn av at det ikke er et særlig produktivt areal, kan vi ikke se for oss den store erstatningssummen.

Høring – frivillig vern av skog i Rogaland – Ragstjørna

Under blir punktene som Statsforvalteren ønsker synspunkter på besvart:

1. Områdenavn:

Svar: Det er en utvidelse av eksisterende naturreservat. Områdenavnet bør fortsatt være Ragstjørna naturreservat.

2. Naturverdier som ikke er kjent.

Svar: Hele område bør kartlegges på nytt med tanke på rødlistearter, fremmedarter og naturverdier. I Naturbase sitt faktaark om naturtypen [Ragstjern \(ID BN00037840\)](#) står kun følgende informasjon: «lokaliteten har manglar i områdeomtalen og er del av eit datasett som ikkje er oppdatert og fullstendig. Fylkesmannen har som mål at alle naturtypedatasetta skal vera supplerte, oppdaterte og med tilfredsstillande kvalitet og områdeomtale innan 2012» Vi finner mer informasjon i [Forvaltningsplan for Ragstjørna Naturreservat](#), men denne er datert 2005.

3. Bruk av området som ikke alt er kjent.

Svar: I tillegg til turvei som er regulert utenfor foreslått området, på eiendom gnr. 14, bnr. 300, er det inne i området som blir foreslått til naturreservat, en ca. 50 meter lang tursti, en avstikker,

som følger elva i østlig retning. Enden av denne var et fint rekreasjonspunkt og vi ber om at denne turstibiten kan beholdes og vedlikeholdes.

4. Eventuelle konflikter med andre interesser. Eventuelle konflikter bør beskrives konkret, og også hva som vil være nødvendig for å løse eller redusere konflikten.

Svar: Ingen kjente konflikter.

5. Avgrensingen av området.

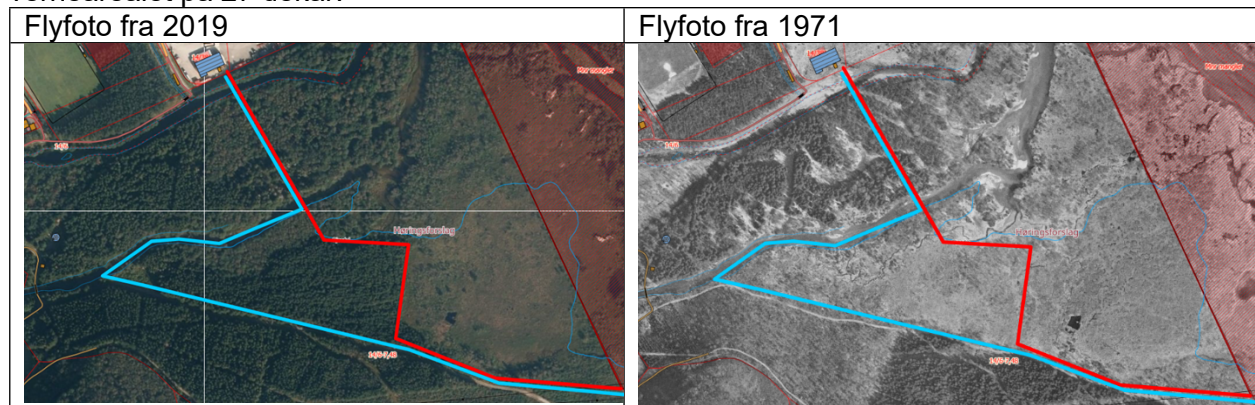
Svar: Avgrensingen for Gjesdal kommunes eiendom er gjort i samråd med administrasjonen i kommunen, og blir en naturlig avgrensing mot turstien og tilliggende industriareal.

Avgrensingen av naturreservatet i sør, mellom Stavanger kommune sin eiendom gnr. 14, bnr. 6 og 7 og eiendom gnr. 14, bnr. 386 og tilliggende industriområde kan være noe tett. Det kan se ut til at forslaget innebærer at det er eiendomsgrensen til Stavanger kommune som er grensen for naturreservatet. Vi stiller spørsmål ved om det burde vært etablert en randsone mellom naturreservatet og industriområdet, at f.eks. turveien kunne vært en naturlig grense. Slik vil en få en liten buffer mellom to helt ulike arealkvaliteter.

Saksbehandler er blitt fortalt at avgrensingen for Stavanger kommune sin eiendom er gjort ut fra hvor det er plantet skog. Det er gjort en god del skogbruksarbeid på Stavanger kommunes eiendom. Vi har en god del dokumentasjon på planting og skjøtselstiltak som er utført på denne eiendommen. I et dokument datert 25.09.1992 har tidligere skogbrukssjef i Gjesdal kommune, Arnt Mørkesdal, skrevet «... i tidsrommet 1959 – 1987 blitt tilplantet ca. 133 da. For det meste vanlig norsk gran med litt sitka og furu nede på myra.» I gammelt økonomisk kartblad ser en at det tidligere har vært en større myr i dette området. Området kalles Storemyr. Storemyr er av Nibio sitt kartgrunnlag Kilden beskrevet til å være en 137 dekar stor dyp myr. Torva er sterkt omdannet i øvre lag og middels omdannet i nedre lag.

Er det mulig å tenke et større areal i utvidingen av naturreservatet? I kommunestyre 08.04.24 ble ny [Klima og miljøplan](#) for Gjesdal kommune vedtatt. Som referert over skal kommunen innen 2030 verne minst 30 % av landarealet i Gjesdal. Vi skal jobbe med å restaurere 30 % ødelagt natur. Under sammenligner vi flyfoto fra 2019 og 1971. Flyfoto fra 1971 viser at Storemyr var en mer eller mindre intakt myr. Innen landformen *våtmark* er det 19 naturtyper som er inkludert i rødlisten¹.

Høringsforslaget sin vernegrense vises med rød strek. Kommunedirektørens forslag til endring av vernegrense vises med blå strek. Forslaget innebærer å følge vassdraget mot vest, rundt Storemyr, og ned langs turvei ut til Uburen. Ved et slik forslag vil vi kunne hogge ut tilplantet skog og tilbakeføre Storemyr til naturtype myr i sin helhet. Forslaget innebærer en økning i vernearealet på 27 dekar.



Høringsforslaget sin vernegrense vises med rød strek. Kommunedirektørens forslag til endring av vernegrense vises med blå strek

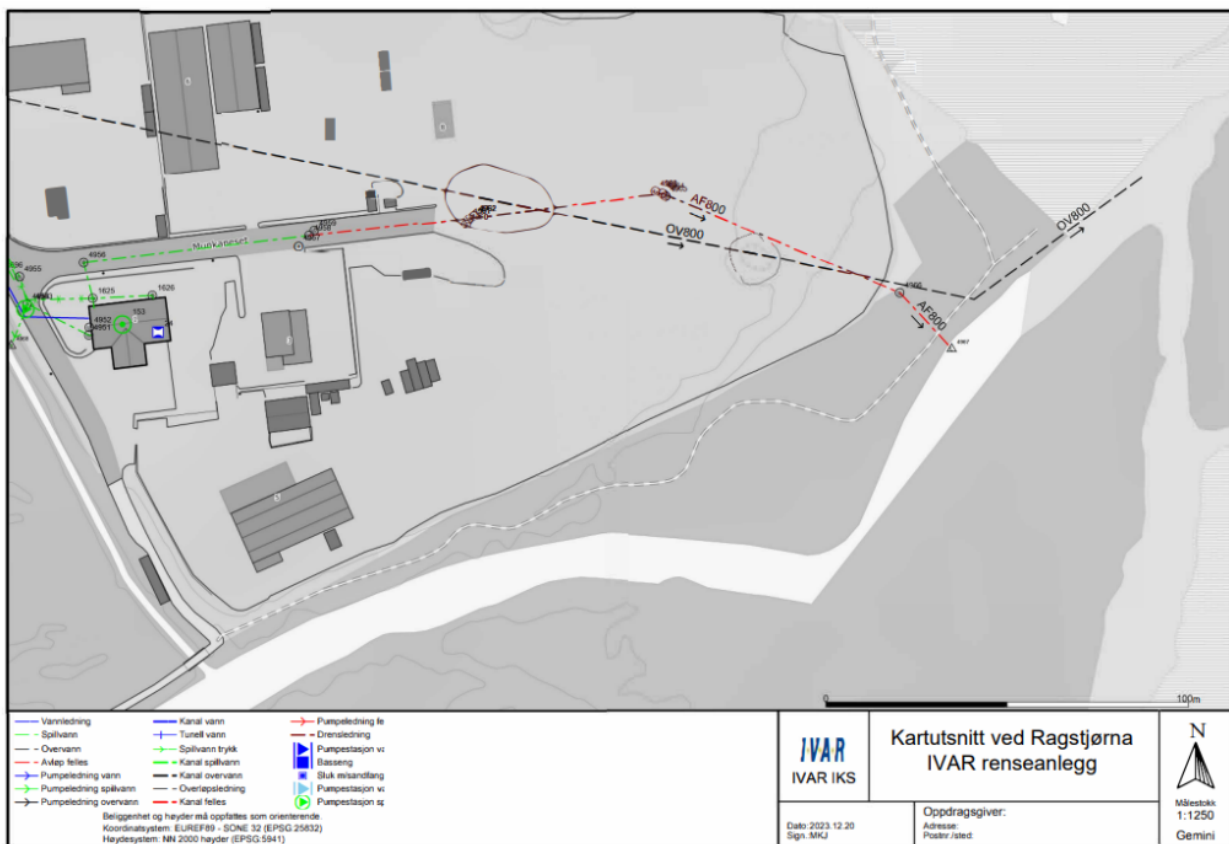
¹ Kilde: [artsdatabanken](#)

6. Forskriftene med verneregler, unntak fra vernereglane og dispensasjonsreglar.

Svar: Forslag til ny vernebestemmelse sier § 3 om verneregler følgende:

«Det må ikkje settast i verk tiltak som kan endre naturmiljøet, som til dømes oppføring av bygningar, anlegg, gjerde og andre varige eller mellombelse innretningar, parkering av campingvogner, brakker e.l., opplag av båtar, framføring av luftleidningar, jordkablar, kloakkleidningar, bygging av vegar, drenering eller anna form for tørrlegging, uttak, oppfylling og lagring av masse, utføring av kloakk eller anna form for forureining, etterlating av avfall, inkludert hageavfall, gjødsling, kalking eller bruk av kjemiske plantevernmidde. Forsøpling er forbode. Opplistinga av tiltak er ikkje uttømmende.» (Saksbehandlers understrekning).

I Oltedal er det et renseanlegg for vann og avløp. Anlegget består av mekanisk forbehandling, biologisk rensing og kjemisk felling i sedimentasjonskammer. Tall fra IVAR IKS sin årsrapport 2022 viser at belastning til anlegget var 1 500 person ekvivalenter (gjennomsnitt). Det ble i 2022 behandlet 863 594 m³ avløpsvann ved anlegget. I snitt tar anlegget imot 380 – 400 m³ i døgnet. Anlegget er IVAR sitt eneste anlegg som har utslipp til en ferksvannsresipient. IVAR IKS drifter



Figur 4 Utklipp av IVAR IKS sitt kart. Rød strek viser ledning for rensert kloakk

anlegget og har gitt hørings svar i verneprosessen. IVAR IKS gjorde SF oppmerksomme på at det er et renseanlegg med utslipp til Ragstjørna via Gjesdal kommune sitt VA system. Det ble lagt ved kart som viser hvor ledningsnett er. Utslippspunktet er på Stavanger kommune sin eiendom gnr. 14. bnr. 6.

Det er i forslag til vernebestemmelse § 7, spesifiserte dispensasjonsregler, bokstav j, beskrevet at forvaltningsstyresmakta kan etter søknad gi dispensasjon til: om drift, vedlikehold og nødvendig oppgradering av kanal for utslipp av vann fra kraftverket. På samme måte må det legges inn et punkt om drift, vedlikehold og nødvendig oppgradering av VA ledninger fra renseanlegget i Oltedal.

7. Eventuelle behov for skjøtsel og tiltak, samt innspel til forvaltning av områda.

Svar: Det har tidligere vært utfordringer med forsøpling i området, men dette kjenner statsforvalteren til, og har alt gjort tiltak.

8. Eventuelle feil i høringsdokumentet, mottakerliste og aktuelle gnr./bnr.

Svar: Vi kan ikke se at det er feil i høringsdokumentene.

Spørsmål om Gjesdal kommune ønsker forvaltningsmyndighet for kommunens verneområder
I høringsbrevet blir vi bedt om å vurdere om vi ønsker å få forvaltningsmyndighet for våre verneområder.

Frafjordheiane landskapsvernområdet, inkludert Ørestø naturreservat og Migaren naturreservat, blir forvaltet av Setesdal Vesthei, Ryfylkeheiane og Frafjordheiane verneområdestyre (SVR). Det er eget forvaltningssekretariat og et eget politisk oppnevnt styre som er forvaltningsmyndighet. Andre verneområder i Gjesdal kommune er Viermyr naturreservat, Ragstjørna naturreservat og Foreknuten naturreservat. For disse områdene er det Statsforvalteren i Rogaland som er vernemyndighet.

Saksbehandler er orientert av Statsforvalteren om at hvis kommunen skal få forvaltermyndighet, så må dette gjelde alle verneområdene, ikke bare for Ragstjørna. Det blir da forventet at kommunen har naturforvalterkompetanse og at naturforvalteren har kapasitet til å arbeide aktivt med dette. Å overføre myndigheten blir av Statsforvalteren beskrevet som et krevende løft. Gjesdal kommune har naturforvalterkompetanse, men kommunedirektøren kan ikke se at det er ledige ressurser til dette arbeidet. Kommunedirektøren ønsker ikke at kommunen skal ta på seg forvaltningsmyndighet for våre verneområder.

Kommunedirektøren i Gjesdal, 05.04.2024

Pål Larsson
kommunedirektør

Gerd Karin Espedal
fungerende kommunalsjef for kultur og samfunn

Vedlegg:

HØYRINGSBREV - Frivillig vern av skog i Rogaland - 5 skogområder - Ulvaskog -
Honganvik - Grigge
HØYRING, 5 verneområde, mars 2024
Ragstjørna kart og ny forskrift
Signert tilbud frivillig vern
Svar på tilbod Gjesdal 14_300 frivillig skogvern Ragstjørna



Saksprotokoll

Arkivsak-dok. 24/00129
Saksbehandler Gudrun Kristensen

Behandlet av	Møtedato	Saknr
1 Utvalg for kultur og samfunn	24.04.2024	20/24
2 Formannskapet	25.04.2024	13/24

Frivillig skogvern - høring utvidelse av Ragstjørna naturreservat

Utvalg for kultur og samfunn har behandlet saken i møte 24.04.2024 sak 20/24

Møtebehandling

Votering

Kommunedirektørens forslag til vedtak ble enstemmig vedtatt.

Utvalg for kultur og samfunns vedtak/innstilling

1. Gjesdal kommune er positive til at 6 dekar av Gjesdal kommunes eiendom, gnr. 14, bnr. 300 inngår som frivillig skogvern, til utvidelse av Ragstjørna naturreservat. Kommunedirektøren gis myndighet til å akseptere eller avslå videre forhandlinger, samt inngå avtale om frivillig vern.
2. Gjesdal kommune er positive til en utvidelse av Ragstjørna naturreservat med de bestemmelser som er foreslått i Statsforvalteren sitt brev datert 15.03.2024, men ber om at det ses videre på noen forslag til utbedringer:

Spørsmål 3: Bruk av området som ikke alt er kjent: Vi ber om at etablert tursti, en 50 meter lang avstikker som går fra turvei mot øst, kan beholdes og vedlikeholdes.

Spørsmål 5: Avgrensinga av området:

Vi har nylig vedtatt ny klima- og miljøplan hvor vi har vedtatt følgende mål: «Et representativt utvalg av naturen i Gjesdal skal tas vare på for kommende generasjoner. Minst 30 % av landarealet i Gjesdal skal være vernet og 30 % av ødelagt natur skal være rehabilitert innen 2030.» En utvidelse av reservatet som foreslått i høringen er i tråd med dette målet. Om utvidelsen hadde tatt med hele myrarealet på Storemyr ville vi kunne vernet enda mer, og slik sett hatt en enda bedre måloppnåelse. Et slikt grep vil også kunne føre til at vi kan restaurere Storemyr tilbake til naturtilstand.

Vi stiller spørsmål til om det burde vært en randsone mellom naturreservatet og industriområdet i den sørlige delen. At naturreservatets grenser ligger sør for turveien.

Spørsmål 6: Forskriftene med verneregler, unntak frå vernereglane og dispensasjonsreglar: Det må i § 7 om spesifiserte dispensasjonsregler legges inn et nytt punkt om eksisterende VA ledninger fra Oltedal renseanlegg og OV ledning fra industriområdet. F.eks: «Forvaltningsstyresmakta kan etter søknad gi dispensasjon til: I.

drift, vedlikehold og naudsynt oppgradering av VA ledninger fra renseanlegget i Oltedal, samt OV ledning fra industriarealet.

3. Gjesdal kommune ønsker foreløpig ikke at kommunen skal ta på seg forvaltningsmyndighet for våre verneområder.



Saksprotokoll

Arkivsak-dok. 24/00129
Saksbehandler Gudrun Kristensen

Behandlet av	Møtedato	Saknr
1 Utvalg for kultur og samfunn	24.04.2024	20/24
2 Formannskapet	25.04.2024	13/24

Frivillig skogvern - høring utvidelse av Ragstjørna naturreservat

Formannskapet har behandlet saken i møte 25.04.2024 sak 13/24

Møtebehandling

Frode Fjeldsbø (AP) fremmet følgende tilleggssetning under spørsmål 5:

Gjesdal vil være positiv til en utvidelse slik høringen foreslår enten i denne omgang eller på et senere tidspunkt.

Votering

Kommunedirektørens forslag til vedtak ble enstemmig vedtatt.

Formannskapets vedtak/innstilling

1. Gjesdal kommune er positive til at 6 dekar av Gjesdal kommunes eiendom, gnr. 14, bnr. 300 inngår som frivillig skogvern, til utvidelse av Ragstjørna naturreservat. Kommunedirektøren gis myndighet til å akseptere eller avslå videre forhandlinger, samt inngå avtale om frivillig vern.
2. Gjesdal kommune er positive til en utvidelse av Ragstjørna naturreservat med de bestemmelser som er foreslått i Statsforvalteren sitt brev datert 15.03.2024, men ber om at det ses videre på noen forslag til utbedringer:

Spørsmål 3: Bruk av området som ikke alt er kjent: Vi ber om at etablert tursti, en 50 meter lang avstikker som går fra turvei mot øst, kan beholdes og vedlikeholdes.

Spørsmål 5: Avgrensinga av området:

Vi har nylig vedtatt ny klima- og miljøplan hvor vi har vedtatt følgende mål: «Et representativt utvalg av naturen i Gjesdal skal tas vare på for kommende generasjoner. Minst 30 % av landarealet i Gjesdal skal være vernet og 30 % av ødelagt natur skal være rehabilitert innen 2030.» En utvidelse av reservatet som foreslått i høringen er i tråd med dette målet. Om utvidelsen hadde tatt med hele myrarealet på Storemyr ville vi kunne vernet enda mer, og slik sett hatt en enda bedre måloppnåelse. Et slikt grep vil også kunne føre til at vi kan restaurere Storemyr tilbake til naturtilstand.

Gjesdal vil være positiv til en utvidelse slik høringen foreslår enten i denne omgang eller på et senere tidspunkt.

Vi stiller spørsmål til om det burde vært en randsone mellom naturreservatet og industriområdet i den sørlige delen. At naturreservatets grenser ligger sør for turveien.

Spørsmål 6: Forskriftene med vernereglar, unntak frå vernereglane og dispensasjonsreglar: Det må i § 7 om spesifiserte dispensasjonsregler legges inn et nytt punkt om eksisterende VA ledninger fra Oltedal renseanlegg og OV ledning fra industriområdet. F.eks: «Forvaltningsstyresmakta kan etter søknad gi dispensasjon til: I. drift, vedlikehald og naudsynt oppgradering av VA ledninger fra renseanlegget i Oltedal, samt OV ledning fra industriarealet.

3. Gjesdal kommune ønsker foreløpig ikke at kommunen skal ta på seg forvaltningsmyndighet for våre verneområder.

STATSFORVALTAREN I ROGALAND

Postboks 59 Sentrum

4001 STAVANGER

Deres referanse:

2023/13230Dato: **03.05.2024**Saksnr.: **2024/50160**Dok.nr.: **2**

Saksbehandler:

Thorsten Gøtterup

Svar på høring - Frivillig vern av skog i Rogaland

Vi viser til Statsforvalteren i Rogaland sin høring av forslag om vern av fem skogområder i Rogaland. Skogområdene er tilbudt for vern av skogeierne selv gjennom ordningen med frivillig vern av skog. Endelig vernevedtak vil ikke være på plass før grunneier og staten blir enige, og inngår avtale om erstatning, avgrensing og verneregler. Dette innebære at det kan bli endringer både i vernegrense og verneregler i forskriftene som et resultat av forhandlingene og denne høringen.

De tre nye skogområdene som foreslås vernet er:

- Ulvaskog, Strand kommune, ca. 3938 daa
- Honganvik, Sauda kommune, ca. 2087 daa
- Griggelia, Sandnes kommune, ca. 1155 daa

De to naturreservatene som foreslås utvidet er:

- Hylsskaret, Suldal kommune, utvidelse på ca. 414 daa. Nytt areal totalt er ca. 12 127 daa
- Ragstjørna, Gjesdal kommune, utvidelse på ca. 104 daa. Nytt areal totalt er ca. 650 daa

I skogområdet Honganvik i Sauda kommune inngår en del av det arealet som foreslås vernet i det statlig sikra friluftslivsområde Hustveit. Fylkeskommunen er statens representant i de statlig sikrede friluftslivsområdene og skal ivareta sikringsformålet og statens interesser.

Rogaland fylkeskommune har vært involvert i prosessen med vern i Honganvik som representant for staten som grunneier, og har hele tiden vært positiv til vernet. Skogen er en viktig biotop for mange arter og har en viktig funksjon i klimaarbeidet. Fylkeskommunen ser derfor verning av skog som et viktig arbeid for å nå nasjonale og internasjonale klima- og naturmål.

Samtidig skal fylkeskommunen, som friluftslivsorgan, ivareta allmenhetens friluftslivsinteresser, særlig i de statlig sikrede friluftslivsområdene. Mange forventer at et vern vil medføre restriksjoner og redusere mulighetene for friluftsliv. Rogaland fylkeskommune er positiv til at de foreslåtte vernereglene i de områdene som foreslås

vernet, ikke legger vesentlige begrensninger for utøvelse av friluftsliv. Dette er spesielt viktig i Honganvik. Videre er det positivt at vernereglene også åpner opp for fortsatt vedlikehold av eksisterende tilrettelegging for friluftslivet, og at det etter søknad kan gis dispensasjon til merking av nye stier.

Ryfylkemuseet har som forvalter av de historiske bygninger på Hustveit uttrykt sitt ønske om å fortsatt ha mulighet til å nytte skogressursene i Honganvik til vedlikehold av bygningene, og formidling gjennom plukkhogst og andre emneuttak som knytter seg til driften av museet. Fylkeskommunen forstår at slik aktivitet vil være i strid med verneformålet og som utgangspunkt ikke bør tillates i verneområdet. Aktiviteten til Ryfylkemuseet vil også i stor grad kunne foregå utenfor verneområdet. Vi ser det derfor som positivt at det er tatt hensyn til Ryfylkemuseets innspill og at det er gitt mulighet for dispensasjon til hogst av etablerte plantefelt av gran, og bruk av hest og slede på tradisjonelt vis, i forbindelse med uttak av gran og utenlandske treslag (§ 7 bokstav g og h).

Alt i alt støtter Rogaland fylkeskommune det fremlagte forslaget til vern og verneregler for samtlige områder, og vil gi ros til statsforvalteren for en god og ryddig prosess.

Hilsen
Hege Kilhavn
fagleder

Thorsten Gøtterup
rådgiver

Kopi til:
Miljødirektoratet

Dette dokumentet er godkjent elektronisk. Oppgi vårt saksnr. når du svarer på brevet.

STATSFORVALTAREN I ROGALAND
Postboks 59 Sentrum
4001 STAVANGER

Saksbehandler: Hans Kristian Sørum
Saksbehandlers tlf.: 47706759
Deres ref.: 2023/13230
Vår ref.: 2023/4141-5

06.05.2024

Høring - Frivillig vern av skog - Naturreservat - Griggelia i Sandnes

Det vises til brev fra Statsforvalteren i Rogaland datert 15.03.2024 knyttet til varsel om oppstart av verneplanprosess for 5 skogområder, herunder forslag til opprettelse av Griggelia naturreservat i Sandnes kommune.

Bakgrunnen for høringen er tilbud om frivillig vern av skog fra en privat grunneier. Tilbudsarealet omfatter ca. 1155 dekar skog ved Griggelia.

Statnett har merknader til verneforskriften vedrørende motorisert ferdsel og fysisk avgrensning.

Statnetts anlegg og rettigheter

Statnett eier, drifter og utvikler det norske transmisjonsnett – hovednettet i strømforsyningen. Transmisjonsnett består av ca. 160 transformatorstasjoner og ca. 11000 km kraftledninger over hele Norge, foruten ledninger og sjøkabler til utlandet. Statnett uttaler seg til verneplanene ved å være rettighetshaver inntil verneområdet/-ene som nå er foreslått opprettet.

Statnett er berørt ved at verneområdet er foreslått opprettet inntil det klausulerte ryddebeltet for skog/byggeforbudsbelte til den eksisterende 420 kV-ledningen Lyse-Fagrafjell. Klausuleringsbeltet til transmisjonsnettledningen Lyse-Fagrafjell er 40 meter bredt, 20 meter til hver side for senter av ledningen. Klausuleringsbeltet vil bli ryddet for skog med noen års mellomrom.

Statnett har anleggskonsesjon etter energiloven til å eie, drifte og vedlikeholde transmisjonsnettledningen, og har ervervet rettigheter til dette gjennom ekspropriasjonsskjønn og minnelige avtaler. I Statnetts rettigheter inngår også retten til å rydde skog, herunder nødvendig felling av trær i sideterrang utenfor ryddebeltet av hensyn til forsynings sikkerheten til ledningen.

Statnetts merknader til avgrensning av verneområdet

Avgrensning av verneområder må ta nødvendige hensyn til eksisterende og fremtidige transmisjonsnettanlegg.

Statnett må i løpet av 10-15 år fornye denne ledningen. Dette kan innebære ombygging av eksisterende ledning, eller at det bygges en ny ledning parallelt med den eksisterende før den gamle eventuelt rives.

Det må sikres plass til fornyelsen ved at grensen for verneområdet legges i tilstrekkelig avstand fra klausuleringsbeltet til eksisterende transmisjonsnettledning.

Av hensyn til nødvendig drift og mulighetene for fremtidig utvikling av transmisjonsnettet ber Statnett om at den planlagte opprettelsen av Griggelia naturreservat ikke legges nærmere enn 80 meter fra senter av Statnetts 420 kV transmisjonsnettledning Lyse-Fagrafjell.

Statnetts merknader til verneforskriften

Statnett påpeker at verneforskriften må ivareta nødvendige hensyn til drift og utvikling av transmisjonsnettanlegg.

Generelle unntak fra vernebestemmelsene

Forskriften må gi mulighet for oppgradering og fornyelse av transmisjonsnettledninger (for eksempel heving av spenningsnivå og økning av linetversnitt).

Det er videre av stor betydning at det i forskriften gis et generelt unntak fra vernebestemmelsene for tiltak knyttet til drift og vedlikehold av transmisjonsnettanlegg i og inntil verneområdet. Omfanget av slike arbeider innenfor det enkelte naturreservat er lite, men antallet verneområder er stort. En eventuell søknadsplikt for tiltakene vil samlet for Statnett gi et betydelig merarbeid som kan forsinke og komplisere ledningsdriften. Denne type arbeid og tiltak kan være avgjørende for forsyningsikkerheten for strøm til samfunnet.

Generelt unntak fra ferdselsbestemmelsene

I forbindelse med bygging og drift av ledninger er det ofte etablert kjøretraseer for terrengkjøretøy frem til ledningstrase og høyspentmaster. Disse traseene brukes i forbindelse med motorisert transport ved drift og vedlikehold av ledningen. Hyppigheten og omfanget av slik transport er beskjedent, men helt nødvendig.

Statnett ber om at disse traseene, sammen med ledningens skogryddebelte, tas inn i vernekartet. Videre at det gis et generelt unntak fra vernebestemmelsene for motorisert ferdsel etter konkrete traseer slik som vedtatt i *kongelig resolusjon av 23.06.2020, saksnr. 19/3624 om vern av Rupefjell og Selslinatten naturreservat i Notodden kommune i Vestfold og Telemark fylke og Kongsberg kommune i Viken fylke. Statnett vil oversende data for trasene som blir brukt slik at disse kan brukes som grunnlag til vernekartet.

* <https://www.regjeringen.no/contentassets/d80881c0822442489ba24ce095378be2/fastsettelse-av-forskrifter-om-vern-av-30-skogomrader-i-fylkene-more-og-romsdal-vestland-agder-vestfold-og-telemark-viken-innlandet-og-trondelag.pdf>

Ved motorisert transport med lettere beltekjøretøy på snødekt og frossen mark må det være mulig å fravike fastsatte traseer når dette er nødvendig av hensyn til fremkommelighet og sikkerhet. Denne typen transport vil ikke påvirke verneformålet negativt.

Det bemerkes at Statnett benytter droner og helikopter til inspeksjon av anleggene, og at droner og helikopter også kan bli benyttet til arbeid i forbindelse med vedlikehold, feilsituasjoner eller havari. Det bes derfor om at nødvendig arbeid med drone og helikopter, herunder landing, gis et generelt unntak fra ferdselsbestemmelsene i verneforskriften. Dette er aktiviteter som ikke er i konflikt med verneformålet for skogområdet.

Statnett ber om å få være høringspart i det videre verneplanarbeidet.

Med vennlig hilsen

Rune Garberg

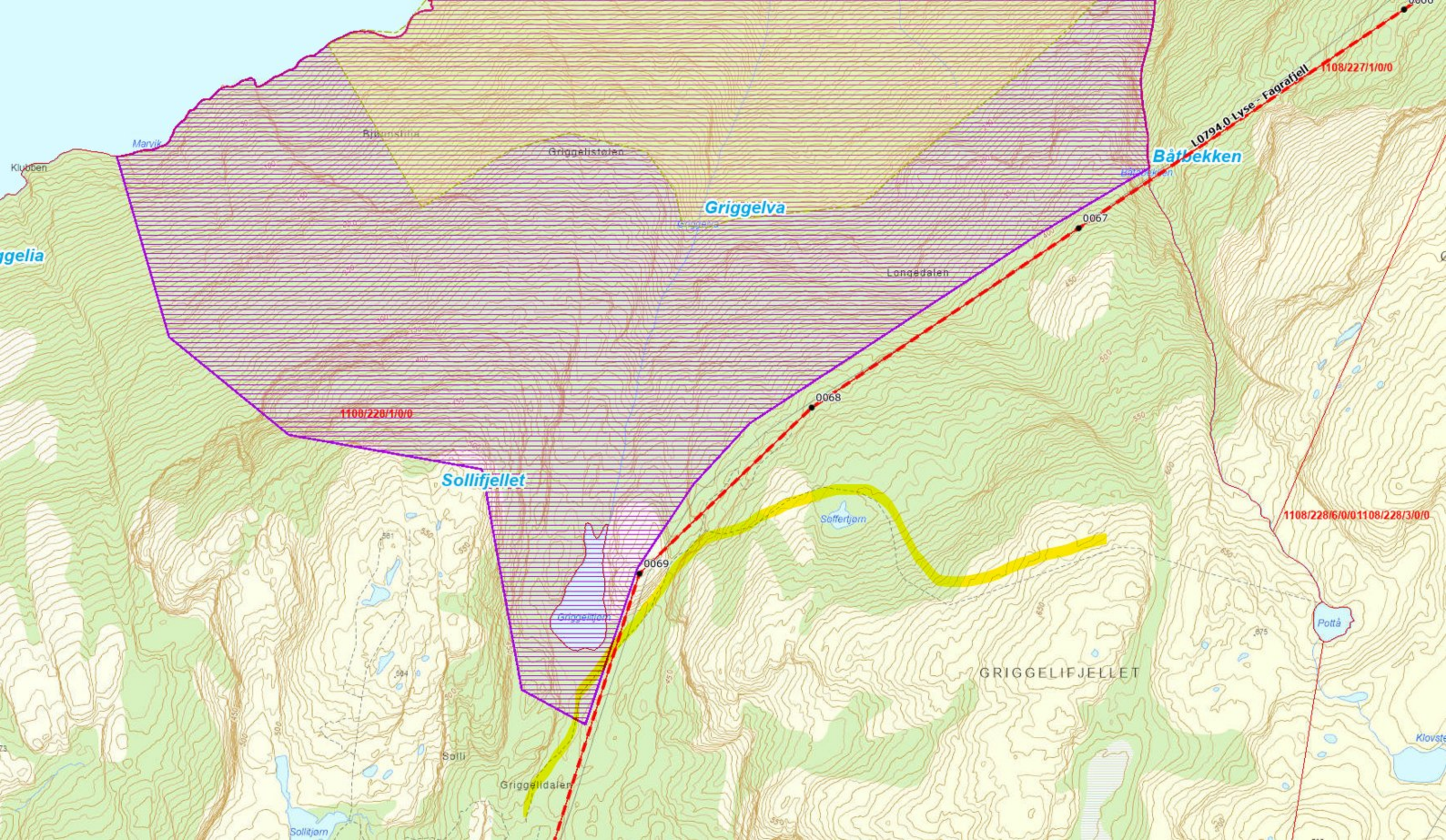
Grunn- og rettighetsseksjon

Hans Kristian Sørum

Grunn- og rettighetsseksjon

Vedlegg:

- 1 Griggelia naturreservat
- 2 Griggelia sti
- 3





Til Statsforvalteren i Vestland

Ullevål Stadion, 10. mai 2024

Anmodning om at orientering tillates

Norsk Orientering vil gjerne gjøre Statsforvalteren oppmerksom på Norsk Friluftsliv sitt brev til Miljødirektoratet «FORSKRIFTSMAL FOR NATURRESERVATER – FORSLAG TIL ENDRINGER», vedlagt.

I tråd med brevets forslag til endringer i forskriftsmalen punkt 1 og 2, ber vi om at orientering tillates i verneområdene.

Med vennlig hilsen

Øystein Hildeskor (s)

Generalsekretær

Norges Orienteringsforbund

Kopi Norsk Friluftsliv

Fra: Hildeskor, Øystein[Øystein.Hildeskor@orientering.no]

Sendt: 10.05.2024 09:43:46

Til: Postmottak SFRO[sfropost@statsforvalteren.no]

Kopi:

leder.rogaland.okrets@gmail.com[leder.rogaland.okrets@gmail.com];hans.erik.lerkelund@norskfriluftsliv.no[hans.erik.lerkelund@norskfriluftsliv.no];Haugen, Ivar[Ivar.Haugen@orientering.no];Veastad, Martin[veastadm@gmail.com];

Tittel: Saksnummer 2023/13230 - HØYRINGSBREV

Hei!

Det vises til «HØYRINGSBREV - Frivillig vern av skog i Rogaland - 5 skogområde - Ulvaskog - Honganvik - Griggelia - Hylsskaret - Ragstjørna – Verneprosess 2023 / 2024»
Norges Orienteringsforbund anmoder om at orientering tillates i verneområdene, se vedlegg.

Hilsen Øystein



Øystein Hildeskor

Generalsekretær

Telefon: +47 – 924 40 018

oystein.hildeskor@orientering.no

Norges Orienteringsforbund

Besøksadresse: Sognsvn. 73, 0855 Oslo

Postadresse: Postboks 5000, 0840 Oslo

www.orientering.no

STATSFORVALTEREN I ROGALAND
Postboks 59 Sentrum
4001 STAVANGER

Vår dato: 13.05.2024

Vår ref.: 202319532-5 Oppgis ved henvendelse

Deres ref.: 2023/13230

Uttalelse om Høring - Frivillig vern av skog i Rogaland - 5 skogområde - Ulvaskog - Honganvik - Griggelia - Hylsskaret - Ragstjørna

Vi viser til melding om høring for verneprosess for Ulvaskog – Honganvik – Griggelia – Hylsskaret (utv.) – Ragstjørna (utv.)

NVE har sett gjennom meldingen for de foreslåtte verneområdene med tanke på energi- og vassdragsinteresser som eksisterende og planlagte energi- og nettanlegg, vannkraftverk, hydrologiske målestasjoner m.m.

[Ulvaskog](#)

For verneforslaget Ulvaskog registrerer NVE kommunikasjonen mellom Statsforvalter og Lnett og at standardformuleringer knyttet til nettanlegg om drift og vedlikehold, samt oppgradering, er inkludert i verneforskriften. Det samme gjelder nødvendig motorferdsel i sammenheng med eksisterende energi- og kraftanlegg. NVE registrerer også at grunneier er informert om småkraftpotensial og at vernegrenser har blitt endret etter dette.

[Honganvik](#)

For verneforslaget Honganvik registrerer NVE kommunikasjonen mellom Statsforvalter og Fagne AS og at standardformuleringer knyttet til nettanlegg om drift og vedlikehold, samt oppgradering, er inkludert i verneforskriften. Det samme gjelder nødvendig motorferdsel i sammenheng med eksisterende energi- og kraftanlegg. NVE registrerer også at grunneier er informert om småkraftpotensial.

[Griggelia](#)

[Griggelia](#) naturreservat ligger nært 420 kV Lyse – Fagrafjell eid av Statnett. Verneforskriften har kun bestemmelser knyttet til planlagt drift, vedlikehold samt istandsetting ved akutt utfall. Det er åpnet for nødvendig motorferdsel knyttet til disse aktivitetene. Verneforskriften har ingen bestemmelser for oppgradering av nett siden nettet ligger utenfor verneområdet. NVE ba Statnett å kommentere verneforslaget og forutsetter at Statnett vil uttale om deres behov.



NVE registrerer også at Statsforvalter har informert grunneier om småkraftpotensial og at grunneieren vurderer kraftutbygging som ikke aktuelt.

[Ragstjørna](#) (utv.)

For verneforslaget for utvidelse av [Ragstjørna](#) registrerer NVE kommunikasjonen mellom Statsforvalter og Lnett AS og at standardformuleringer knyttet til nettanlegg om drift og vedlikehold, samt oppgradering, er inkludert i verneforskrifta. Det samme gjelder nødvendig motorferdsel i sammenheng med eksisterende energi- og kraftanlegg.

Oltedalselva er regulert i forbindelse med kraftproduksjon i Oltedal vannkraftverk. Elven går gjennom både utvidelsen og allerede vernet området. Bestemmelsene om rydding i forbindelse med flomsikring i regulerte vassdrag er standard i konsesjonsvilkår. NVE ber om bestemmelser for rydding i verneforskriften. Som et eksempel på hvordan slike bestemmelser kan ivaretas viser vi til §4j, 6h og 7r,t i forskrift om vern av Dokkajuvet naturreservat, Nordre Land kommune <https://lovdata.no/dokument/LF/forskrift/2021-03-19-793>.

Utløpskanalen til Oltedal kraftverk ligger i den foreslåtte utvidelsen. Lyse Kraft DA som eier kraftverk ba om å ta hensyn til drift, vedlikehold og oppgradering av kanalen. NVE er positiv til at Statsforvalteren har lagt inn dispensasjon for drift, vedlikehold og nødvendig oppgradering av kanalen i verneforskriften § 7. **Vi ber Lyse Kraft DA om å kommentere om dette dekker deres behov.**

[Hylsskaret](#)

NVE kan ikke se noen energiinteresser innenfor *utvidelsen av Hylsskaret naturreservat*.

Med hilsen

Alexander Tropé Stenhagen
Konsulent

Godkjent av Maria Sidelnikova
Seniorrådgiver

Godkjent i henhold til NVE sine interne rutiner.

Mottakerliste:

STATSFORVALTEREN I ROGALAND

Kopimottakerliste:

STATNETT SF
Energidepartementet
LNETT AS
FAGNE AS
LYSE KRAFT DA

Fra: Svendsen, Ole Morten[Ole.Svendsen@lyse.no]
Sendt: 14.05.2024 14:34:22
Til: Postmottak SFRO[sfropost@statsforvalteren.no]
Kopi: 'nve@nve.no'[nve@nve.no];Njá, Oddvar[Oddvar.Nja@lyse.no];Børresen, Trond Erik[TrondErik.Borresen@lyse.no];
Tittel: VS: Uttalelse om Høring - Frivillig vern av skog i Rogaland - 5 skogområde - Ulvaskog - Honganvik - Griggelia - Hylsskaret - Ragstjørna

Vi viser til vedlagt brev til Statsforvalter datert 13. mai 2024, der NVE ber Lyse Kraft DA om kommentere på om foreslått formulering knyttet til utløpskanal for Oltedal kraftverk dekker vårt behov. Det kan vi bekrefte.

Ragstjørna renner ut i Ragsvatn som er regulerings og inntaksmagasin for Oltesvik kraftverk. Ragsvatn ligger på omtrent samme kotehøyde som Ragstjørna, og vi ber om at det tas inn i verneforskriften for Ragstjørna at vernebestemmelsene ikke skal være til hinder for manøvrering av Ragsvatn innenfor etablert reguleringspraksis.

Med vennlig hilsen

Ole Morten Svendsen
Seniorrådgiver
Lyse Kraft DA

+47 934 88 694
lysekonsern.no

Lyse

*The content of this e-mail is intended solely for the individual or entity to whom it is addressed.
It may contain information that is confidential or legally privileged.
If received in error, please delete it from your system and notify the author by replying to this e-mail.*

Fra: Naturvernforbundet i Suldal[suldal@naturvernforbundet.no]
Sendt: 15.05.2024 09:37:01
Til: Postmottak SFRO[sfropost@statsforvalteren.no]
Tittel: Uttale om skogvern - Sak 2023/13230, Hylsskaret

I Naturvernforbundet i Suldal har vi med glede notert oss at eit område i Hylsskaret er med på lista over nye skogområde som blir foreslått verna i Rogalnd.

Samtidig finn vi grunn til å uttrykke uro over mangel på midlar til ytterlegare skogvern.

Vennleg helsing
Naturvernforbundet i Suldal
Roy Høibo
Leiar

Sendt frå [E-post](#) for Windows

Fra: Knut Saua[Knut.Saua@hotmail.no]
Sendt: 15.05.2024 20:12:27
Til: Postmottak SFRO[sfropost@statsforvalteren.no]
Tittel: Høyringsuttale, saksnummer 2023/13230, område Honganvik

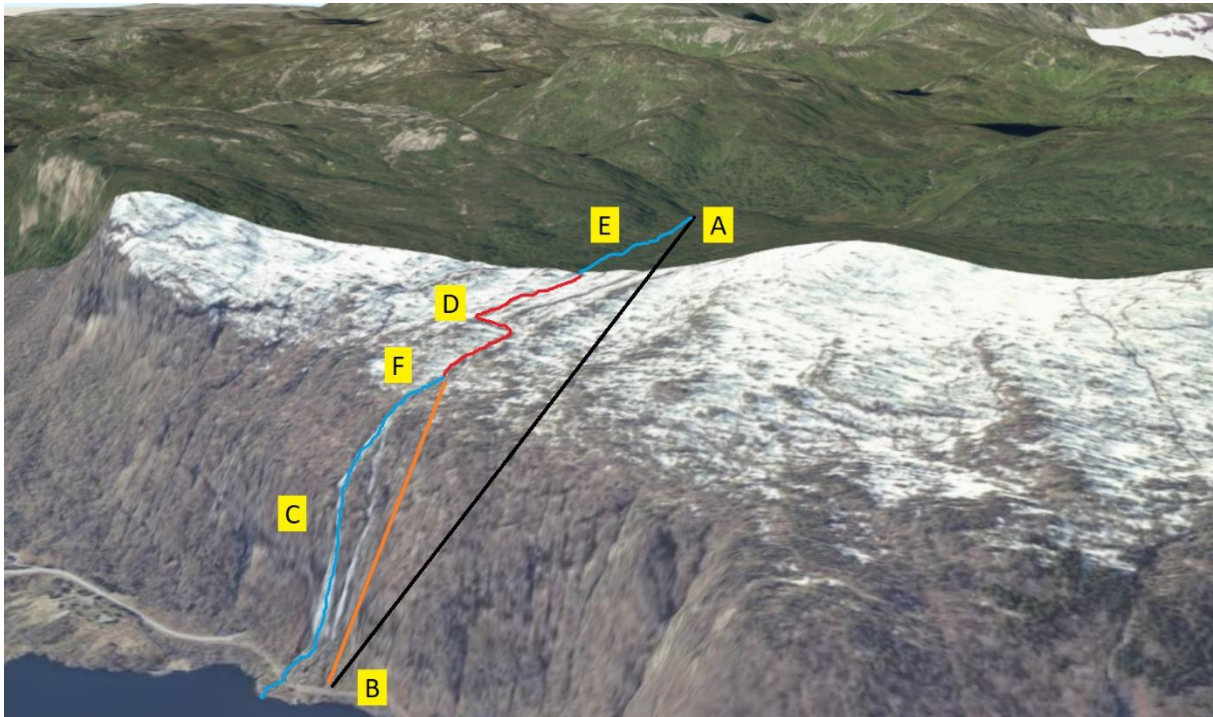
Hei.

Sjå vedlagt uttale til høyring for saksnummer 2023/13230, område Honganvik.

Med venleg helsing,

Knut Saua

Innspill til høring, saksnummer 2023/13230 (Område Honganvik)



Forklaring til 3D-kartutsnitt over:

- | | | |
|---------|---|---|
| Punkt A | - | Mulig plassering av inntak for kraftverk |
| Punkt B | - | Mulig plassering av kraftstasjon |
| Punkt C | - | Del av dagens naturlige vannveg som ligger utenfor område for verneplan |
| Punkt D | - | Del av dagens naturlige vannveg som ligger innenfor område for verneplan |
| Punkt E | - | Del av dagens naturlige vannveg som ligger utenfor område for verneplan |
| Punkt F | - | Mulig plassering av inntak for kraftverk |

Det er med stor sannsynlighet ikke mulig å etablere vegforbindelse, eller nedgravd rørgate, slik at en rørgate for ett kraftverk etter all sannsynlighet må benytte seg av boreteknikk. Dette gir sine fordeler i form av mindre terrenginngrep.

Det kan være flere alternative plasseringer for inntak til fremtidig kraftverk, for eksempel punkt F og punkt A. Avhengig av hvilke grunneiere som kan ha ønske av å være med på å etablere ett kraftverk, og kostnader for ulike alternativer, er det ønskelig at verneplan ivaretar mulighetene for flere alternativer.

Hvis en ser på alternativet med inntak i punkt A, med rørgate boret i fjell (sort rett linje), så vil denne redusere vannføringen i den naturlige vannvegen som går gjennom foreslått verneområde (Punkt D – rød strek langs vannveg). Normalt vil en konsesjon for ett kraftverk få pålegg om en minste vannføring sommer/vinter. Det må da aksepteres i verneplan at det ved utvikling av ett fremtidig kraftverk, så vil vannføringen gjennom verneområdet blir regulert ved minstevannføring sommer/vinter, og at pålegg om minstevannføring ikke blir strengere som følge av verneområdet. Det er ønskelig å få belyst dette da forskriften har følgende tekst som kan virke regulerende rundt dette:

§ 3 Vernereglar

I naturreservatet må ingen gjere noko som skadar verneverdiane som går fram av føremålet med vernet.

I naturreservatet gjeld følgjande vernereglar:

- a. Vegetasjonen, medrekna daude buskar og tre, er verna mot skade og øydelegging. Det er forbode å fjerne plantar og sopp, medrekna lav eller deler av desse frå naturreservatet. Planting eller såing av tre og annan vegetasjon er forbode.
- b. Dyrelivet, medrekna reirplassar og hiområde, er verna mot skade, øydelegging og unødige forstyring. Utsetting av dyr er forbode.
- c. Det må ikkje settast i verk tiltak som kan endre naturmiljøet, som til dømes oppføring av bygningar, anlegg og andre varige eller mellombelse innretningar, parkering av campingvogner, brakker e.l., framføring av luftleidningar, jordkablar, kloakkleidningar, bygging av vegar, drenering eller anna form for tørrlegging, uttak, oppfylling og lagring av masse, utføring av kloakk eller anna form for forureining, etterlating av avfall, gjødsling, kalking eller bruk av kjemiske utryddingsmiddel. Forsøpling er forbode. Opplistinga av tiltak er ikkje uttømmende.
- d. Bruk av naturreservatet til større arrangement er forbode.

For eventuelle fremtidige planer om utbygging, er det derfor sentralt at regulering av vannføring gjennom verneområde, ved minstevannføring, kan aksepteres, og at dette kan være nevnt i «§4 - Generelle unntak frå vernereglane».

Hvis en ser på alternativet med inntak i punkt F, med rørgate boret i fjell (oransje rett linje), så vil ikke denne påvirke vannføring gjennom vernet område. Det er ikke undersøkt hvilke boreteknikker osv som kan være anvendelige. Det er derfor litt uklart på nåværende tidspunkt hva som evt kan behøves av «tunge anleggsmaskiner» ved bygging av inntak og etablering av rørgate i fjell ved boring. En har heller ikke kontroll på hvordan boreteknikker etc for denne type anlegg utvikler seg i fremtiden. Ved eventuelle fremtidige planer om utbygging, er det derfor sentralt at det kan legges til rette for denne type nødvendig motorferdsel i spesifiserte dispensasjonsregler i §7, for eksempel:

«m. naudsynt motorferdsel i samband med bygging, drift og vedlikehald, av inntak for vannkraftverk, ved plassering av inntak både vest og aust for verneområde, oppstrøms Honganvikfossen.

Fra: Kari Blikra[jaersoppen@gmail.com]

Sendt: 20.05.2024 19:24:26

Til: Postmottak SFRO[sfropost@statsforvalteren.no]

Tittel: Saksnummer 2023/13230 Forslag om vern av fem skogområde i Rogaland

Jærsoppen støtter vern av sårbar natur. Vi ber imidlertid om at det ikke vernes flere ville nyttevekster enn det som er nødvendig for å ivareta de vekstene som står i fare for å bli utryddet i området. Lov om friluftsliv § 5 om Almenhetens høstingsrett bør ikke begrenses mer enn helt nødvendig. Tilgang til sanking av spiselige ville vekster i naturen er en viktig del av det å utøve et friluftsliv som er helsefremmende, trivselsskapende og miljøvennlig, i tråd med formålet i Lov om friluftsliv § 1.

Å bevare kunnskapen om hva vi har av spiselige ville vekster i naturen, er også av betydning i et beredskapsperspektiv. For mange begrensninger og regler å forholde seg til vil gjøre terskelen høyere for at folk bruker tid på å lære seg hvilke ville planter de kan bruke til mat og til annen nyttig bruk.

I verneforslaget står det at det fremdeles skal være lov å sanke bær og matsopp. Jærsoppen ønsker at det i tillegg gis unntak for å plukke mindre mengder av sopp i den hensikt å artsbestemme den. Det gjøres et omfattende arbeid av amatører for å kartlegge naturen og registrere funn på <https://www.artsobservasjoner.no>. For soppen sitt vedkommende er det ofte nødvendig å plukke noen få eksemplarer for å mikroskopere den eller foreta DNA-test. Soppene er ikke kartlagt en gang for alle. Fruktlegemer kan dukke opp i korte tidsrom med mange års mellomrom. Det er derfor viktig å legge til rette for at amatører kan delta i dette arbeidet.

Beste hilsen,

Kari Blikra
Leder i Jærsoppen
tlf. 45411730

<https://jaersoppen.soppognyttevekster.no>



Statsforvalteren i Rogaland - Miljøvernavdelingen
Postboks 59 Sentrum
4001 STAVANGER

Dato: 22.05.2024
Saksnummer: 23/48148-11
Deres ref.:

Svar på høring om utvidet vern Ragstjørna naturreservat i Gjesdal kommune, sak 2023/13230

Stavanger kommune er grunneier av gnr/bnr. 14/48 i Gjesdal kommune, og har vært del av en prosess med frivillig vern som utvidelse av Ragstjørna naturreservat.

Statsforvalteren i Rogaland sendte et endelig forslag til vern på høring 15. mars 2024, og Stavanger kommune fikk utsatt høringsfrist for behandling i Stavanger formannskap sitt møte den 16. mai 2024. Formannskapet sitt enstemmige vedtak på foreslått utvidelse av Ragstjørna naturreservat er som følger:

Stavanger kommune stiller seg positiv til foreslått utvidelse av Ragstjørna naturreservat i Gjesdal kommune.

Se vedlagt saksframlegg og saksprotokoller i politisk fagutvalg og endelig vedtak i Stavanger formannskap.

Med hilsen

Aina Hovden Lunde
fung. seksjonsleder

Vegard Ankarstrand
saksbehandler

Vedlegg
Saksframlegg Ragstjørna
Saksprotokoll UKN
Saksprotokoll formannskapet

Dokumentet er elektronisk godkjent og sendes uten signatur

Saksprotokoll

Politisk sekretariat

Postadr.: Pb. 8001, 4068 Stavanger
Besøksadr.: Øvre Kleivegate 15
Telefon: 51507131. Faks: 51507044
E-post: postmottak.radmannen@stavanger.kommune.no
www.stavanger.kommune.no
Org.nr. NO 964 965 226

SAKSBEHANDLER	ARKIVSAK	ARKIVNR.	DATO
Vegard Ankarstrand	23/48148		dato

Utvalg: Utvalg for klima og natur (2023-2027)
Møtedato: 07.05.2024
Sak: 44/24

Høring - utvidet vern på kommunens eiendom av Ragstjørna naturreservat i Gjesdal kommune
Resultat: På saklisten
Arkivsak: 23/48148

Utvalg for klima og natur (2023-2027) har behandlet saken i møte 07.05.2024 sak 44/24

Utvalg for klima og natur sitt enstemmige vedtak:

Stavanger kommune stiller seg positiv til foreslått utvidelse av Ragstjørna naturreservat i Gjesdal kommune.

Dokumentet er elektronisk godkjent og sendes uten signatur.

Saksprotokoll

Politisk sekretariat

Postadr.: Pb. 8001, 4068 Stavanger
Besøksadr.: Øvre Kleivegate 15
Telefon: 51507131. Faks: 51507044
E-post: postmottak.radmannen@stavanger.kommune.no
www.stavanger.kommune.no
Org.nr. NO 964 965 226

SAKSBEHANDLER	ARKIVSAK	ARKIVNR.	DATO
Vegard Ankarstrand	23/48148		dato

Utvalg: Stavanger formannskap (2023-2027)
Møtedato: 16.05.2024
Sak: 89/24

Høring - utvidet vern på kommunens eiendom av Ragstjørna naturreservat i Gjesdal kommune
Resultat: På saklisten
Arkivsak: 23/48148

Stavanger formannskap (2023-2027) har behandlet saken i møte 16.05.2024 sak 89/24

Stavanger formanskaps enstemmige vedtak

Stavanger kommune stiller seg positiv til foreslått utvidelse av Ragstjørna naturreservat i Gjesdal kommune.

Dokumentet er elektronisk godkjent og sendes uten signatur.