





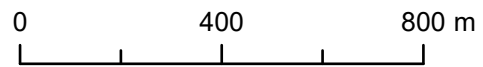
Oksåsen naturreservat



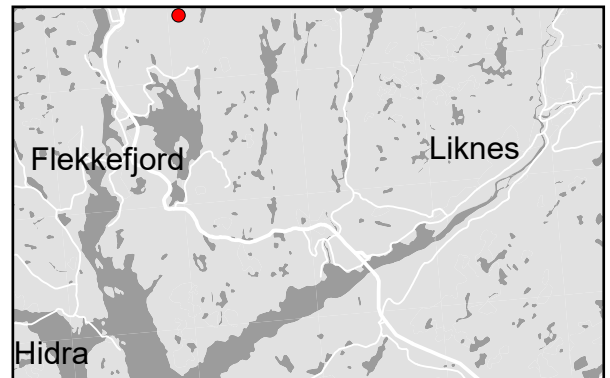
Flekkefjord

Høring utvidelse, mars 2025
Frivillig skogvern

-  Grense for utvidelse
-  Eiendomsgrense
-  Eksisterende verneområde
-  Traktorveg, jf. verneforskrift



Målestokk 1: 15 000 i A4 utskrift
Ekvidistanse: 5 m
UTM rutenett i EUREF89, sone 32N
Kartgrunnlag: Geodata AS, Kartverket,
Geovekst og kommunene
Kartproduksjon: Statsforvalteren i Agder



365000

366000

367000

6470000

6469000

6468000

6467000